

Parroquia: <b>GAFOI (SANTA MARTIÑA)</b>	Data: <b>AGOSTO 2017</b>
Núcleo: <b>O RASELO</b>	Escala: <b>1:2000</b>
	Número: <b>06.08</b>

LENDAS	
	LÍMITE DE NÚCLEO RURAL
	ALIACIÓN
	LIÑA CAMBIO DE CUALIFICACIÓN
	LIÑA LÍMITE DA EDIFICACIÓN
	ORDENANZA DE NÚCLEO HISTÓRICO TRADICIONAL
	ORDENANZA DE NÚCLEO COMÚN

VR	Vivenda en ruínas	CO	Cuberto
VT	Vivenda tradicional	HT	Hórreo tradicional
VM	Vivenda moderna	HM	Hórreo moderno
AT	Alpendre tradicional	R	Ruína
AM	Alpendre moderno	N	Nave

DOTACIÓN		
S. Local	S. Xeral	Tipo
ELL-nº	ELX-nº	ESPACIOS LIBRES
ZVL-nº	ZVX-nº	ZONAS VERDES
ADL-nº	ADX-nº	ADMINISTRATIVO
CEL-nº	CEX-nº	CEMITERIO
DPX-nº	DPX-nº	DEPORTIVO
DCL-nº	DCX-nº	DOCENTE
REL-nº	REX-nº	RELIXIOSO
RCL-nº	RCX-nº	CONXUNTO PARROQUIAL
SAL-nº	SAX-nº	SANITARIO - ASISTENCIAL
SCL-nº	SCX-nº	SOCIO - CULTURAL
SRL-nº	SRX-nº	SERVICIOS URBANÍSTICOS
EX./ PR.		DOTACIÓN EXISTENTE/ PROGRAMADA

CATÁLOGO	
CATÁLOGO ARQUITECTÓNICO	
	ELEMENTO CATALOGADO
	CONTORNO DE PROTECCIÓN
CATÁLOGO ARQUEOLÓXICO	
	ELEMENTO CATALOGADO
	ÁREA DE CAUTELA
	PROTECCIÓN NON INTEGRAL

**PLAN XERAL DE ORDENACIÓN MUNICIPAL**  
DOCUMENTO DE APROBACIÓN DEFINITIVA  
ORDENACIÓN DOS NÚCLEOS RURAIS

Concello de Frades

O Equipo Redactor:

Estudio Técnico Gallego, S.A.

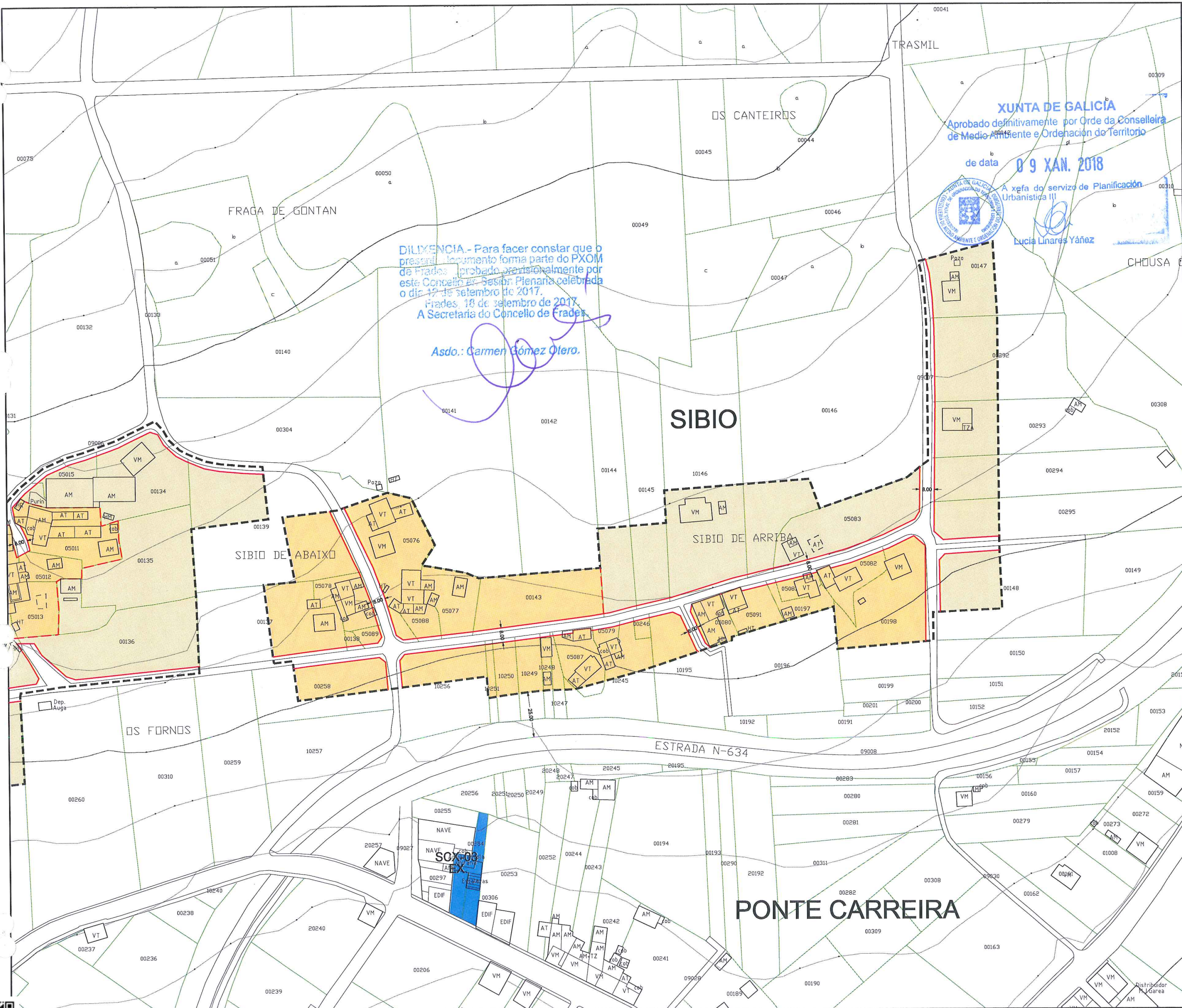
DILIXENCIA.- Para facer constar que o presente documento forma parte do PKOM de Frades, aprobado provisionalmente por este Concello en Sesión Plenaria celebrada o día 12 de setembro de 2017.  
Frades, 18 de setembro de 2017.  
A Secretaria do Concello de Frades.

Asdo.: Carmen Gómez Otero.

**AS LAPELAS**

CVE: 5hTn5OarhK0  
Verificación: https://sede.xunta.gal/cve





DILIXENCIA.- Para facer constar que o presente documento forma parte do PXOM de Frades, aprobado provisionalmente por este Concello en Sesión Plenaria celebrada o día 12 de setembro de 2017.  
Frades, 18 de setembro de 2017.  
A Secretaria do Concello de Frades.  
*Asdo.: Carmen Gómez Otero.*

**XUNTA DE GALICIA**  
Aprobado definitivamente por Orde da Conselleira de Medio Ambiente e Ordenación do Territorio  
de data **09 XAN. 2018**  
A xefa do servizo de Planificación Urbanística III  
*Lucía Linares Yáñez*

Parroquia:	GAFOI (SANTA MARTIÑA)	Data:	AGOSTO 2017
		Escala:	1:2000
Núcleo:	SIBIO	Número:	06.09

LENDAS	
	LÍMITE DE NÚCLEO RURAL
	ALIACIÓN
	LIÑA CAMBIO DE CUALIFICACIÓN
	LIÑA LÍMITE DA EDIFICACIÓN
	ORDENANZA DE NÚCLEO HISTÓRICO TRADICIONAL
	ORDENANZA DE NÚCLEO COMÚN

VR	Vivenda en ruínas	CO	Cuberto
VT	Vivenda tradicional	HT	Hórreo tradicional
VM	Vivenda moderna	HM	Hórreo moderno
AT	Alpendre tradicional	R	Ruína
AM	Alpendre moderno	N	Nave

DOTACIÓNS		
S. Local	S. Xeral	Tipo
ELL-nº	ELX-nº	ESPACIOS LIBRES
ZVL-nº	ZVX-nº	ZONAS VERDES
ADL-nº	ADX-nº	ADMINISTRATIVO
CEL-nº	CEX-nº	CEMITERIO
DPL-nº	DPX-nº	DEPORTIVO
DCL-nº	DCX-nº	DOCENTE
REL-nº	REX-nº	RELIXIOSO
RCL-nº	RCX-nº	CONXUNTO PARROQUIAL
SAL-nº	SAX-nº	SANITARIO - ASISTENCIAL
SCL-nº	SCX-nº	SOCIO - CULTURAL
SRL-nº	SRX-nº	SERVICIOS URBANÍSTICOS
EX./PR.	DOTACIÓN EXISTENTE/ PROGRAMADA	

CATÁLOGO	
CATÁLOGO ARQUITECTÓNICO	
	ELEMENTO CATALOGADO
	CONTORNO DE PROTECCIÓN
CATÁLOGO ARQUEOLÓXICO	
	ELEMENTO CATALOGADO
	ÁREA DE CAUTELA
	PROTECCIÓN NON INTEGRAL

**PLAN XERAL DE ORDENACIÓN MUNICIPAL**  
DOCUMENTO DE APROBACIÓN DEFINITIVA  
ORDENACIÓN DOS NÚCLEOS RURAIS

Concello de Frades

O Equipo Redactor:

Estudio Técnico Gallego, S.A.



DILIXENCIA.- Para facer constar que o presente documento forma parte do PXOM de Frades, aprobado provisionalmente por este Concello en Sesión Plenaria celebrada o día 12 de setembro de 2017.  
Frades, 18 de setembro de 2017.  
A Secretaria do Concello de Frades.

Asdo.: Carmen Gómez Otero.

**XUNTA DE GALICIA**  
Aprobado definitivamente por Orde da Conselleira de Medio Ambiente e Ordenación do Territorio  
de data **09 XAN. 2018**

A xestión do servizo de Planificación Urbanística III  
Lucía Linares Yáñez

Parroquia: <b>GAFOI (SANTA MARTIÑA)</b>	Data: <b>AGOSTO 2017</b>
Núcleo <b>O VILAR</b>	Escala: <b>1:2000</b>
	Número: <b>06.10</b>

LENDAS	
	LÍMITE DE NÚCLEO RURAL
	ALIÑACIÓN
	LIÑA CAMBIO DE CUALIFICACIÓN
	LIÑA LÍMITE DA EDIFICACIÓN
	ORDENANZA DE NÚCLEO HISTÓRICO TRADICIONAL
	ORDENANZA DE NÚCLEO COMÚN

VR	Vivenda en ruínas	CO	Cuberto
VT	Vivenda tradicional	HT	Hórreo tradicional
VM	Vivenda moderna	HM	Hórreo moderno
AT	Alpendre tradicional	R	Ruína
AM	Alpendre moderno	N	Nave

DOTACIÓNS		
S. Local	S. Xeral	Tipo
ELL-nº	ELX-nº	ESPACIOS LIBRES
ZVL-nº	ZVX-nº	ZONAS VERDES
ADL-nº	ADX-nº	ADMINISTRATIVO
CEL-nº	CEX-nº	CEMITERIO
DPL-nº	DPX-nº	DEPORTIVO
DCL-nº	DCX-nº	DOCENTE
REL-nº	REX-nº	RELIXIOSO
RCL-nº	RCX-nº	CONXUNTO PARROQUIAL
SAL-nº	SAX-nº	SANITARIO - ASISTENCIAL
SCL-nº	SCX-nº	SOCIO - CULTURAL
SRL-nº	SRX-nº	SERVICIOS URBANÍSTICOS
EX / PR.		DOTACIÓN EXISTENTE/ PROGRAMADA

CATÁLOGO	
CATÁLOGO ARQUITECTÓNICO	
	ELEMENTO CATALOGADO
	CONTORNO DE PROTECCIÓN
CATÁLOGO ARQUEOLÓXICO	
	ELEMENTO CATALOGADO
	ÁREA DE CAUTELA
	PROTECCIÓN NON INTEGRAL

**PLAN XERAL DE ORDENACIÓN MUNICIPAL**  
DOCUMENTO DE APROBACIÓN DEFINITIVA  
ORDENACIÓN DOS NÚCLEOS RURAIS

Concello de Frades

Equipo Redactor:

Estudio Técnico Galego, S.A.

CVE: 5hTn5OarhK0  
Verificación: https://sede.xunta.gal/cve



**XUNTA DE GALICIA**  
Aprobado definitivamente por Orde da Conselleira  
de Medio Ambiente e Ordenación do Territorio

de data **09 XAN. 2018**

A xefa do servizo de Planificación  
Urbanística III




Lucía Linares Yáñez



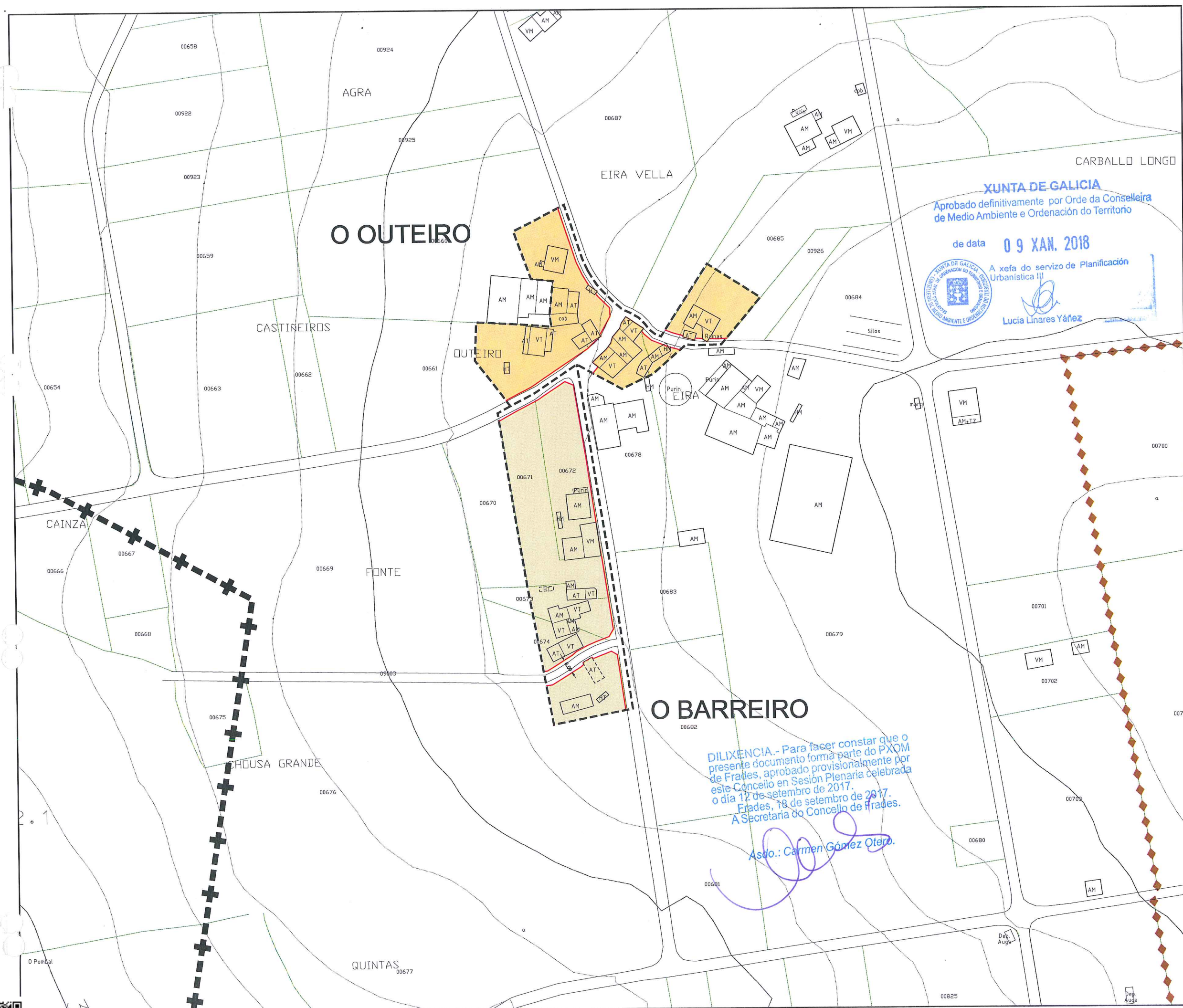
DILIXENCIA.- Para facer constar que o  
presente documento forma parte do PXOM  
de Frades, aprobado provisionalmente por  
este Concello en Sesión Plenaria celebrada  
o día 12 de setembro de 2017.  
Frades, 18 de setembro de 2017.  
A Secretaria do Concello de Frades.

*Asdo.: Carmen Gómez Otero.*



**PARROQUIA DE GALEGOS (SAN MARTIÑO)**





Parroquia: <b>GALEGÓS (SAN MARTIÑO)</b>	Data: <b>AGOSTO 2017</b>
Núcleo: <b>O BARREIRO</b>	Escala: <b>1:2000</b>
	Número: <b>07.01</b>

LENDAS	
	LÍMITE DE NÚCLEO RURAL
	ALIÑACIÓN
	LIÑA CAMBIO DE CUALIFICACIÓN
	LIÑA LÍMITE DA EDIFICACIÓN
	ORDENANZA DE NÚCLEO HISTÓRICO TRADICIONAL
	ORDENANZA DE NÚCLEO COMÚN

VR	Vivenda en ruínas	CO	Cuberto
VT	Vivenda tradicional	HT	Hóreo tradicional
VM	Vivenda moderna	HM	Hóreo moderno
AT	Alpendre tradicional	R	Ruína
AM	Alpendre moderno	N	Nave

DOTACIÓNS		
S. Local	S. Xeral	Tipo
ELL-nº	ELX-nº	ESPACIOS LIBRES
ZVL-nº	ZVX-nº	ZONAS VERDES
ADL-nº	ADX-nº	ADMINISTRATIVO
CEL-nº	CEX-nº	CEMITERIO
DPL-nº	DPX-nº	DEPORTIVO
DCL-nº	DCX-nº	DOCENTE
REL-nº	REX-nº	RELIXIOSO
RCL-nº	RCX-nº	CONXUNTO PARROQUIAL
SAL-nº	SAX-nº	SANITARIO - ASISTENCIAL
SCL-nº	SCX-nº	SOCIO - CULTURAL
SRL-nº	SRX-nº	SERVICIOS URBANÍSTICOS
EX./ PR.		DOTACIÓN EXISTENTE/ PROGRAMADA

CATÁLOGO	
CATÁLOGO ARQUITECTÓNICO	
	ELEMENTO CATALOGADO
	CONTORNO DE PROTECCIÓN
CATÁLOGO ARQUEOLÓXICO	
	ELEMENTO CATALOGADO
	ÁREA DE CAUTELA
	PROTECCIÓN NON INTEGRAL

**PLAN XERAL DE ORDENACIÓN MUNICIPAL**  
DOCUMENTO DE APROBACIÓN DEFINITIVA  
ORDENACIÓN DOS NÚCLEOS RURAIS

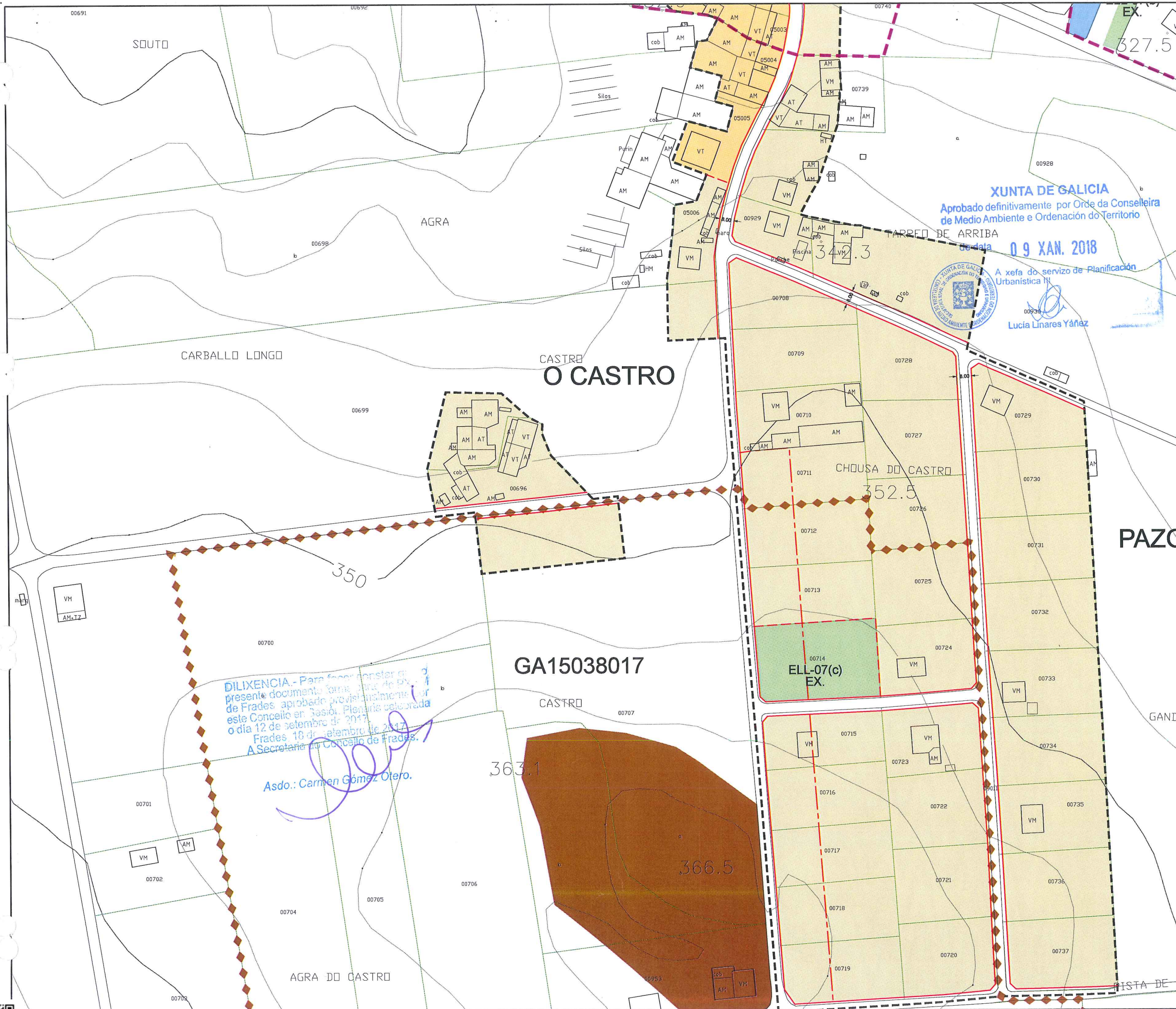
Concello de Frades

O Equipo Redactor:

Estudio Técnico Galego, S.A.

CVE: 5hTr5OarhK0  
Verificación: https://sede.xunta.gal/cve





Parroquia:	<b>GALEGOS (SAN MARTIÑO)</b>	Data:	<b>AGOSTO 2017</b>
Núcleo:	<b>O CASTRO</b>	Escala:	<b>1:2000</b>
		Número:	<b>07.02</b>

LENDA	
	LÍMITE DE NÚCLEO RURAL
	ALIACIÓN
	LIÑA CAMBIO DE CUALIFICACIÓN
	LIÑA LÍMITE DA EDIFICACIÓN
	ORDENANZA DE NÚCLEO HISTÓRICO TRADICIONAL
	ORDENANZA DE NÚCLEO COMÚN

VR	Vivenda en ruínas	CO	Cuberto
VT	Vivenda tradicional	HT	Hórreo tradicional
VM	Vivenda moderna	HM	Hórreo moderno
AT	Alpendre tradicional	R	Ruína
AM	Alpendre moderno	N	Nave

DOTACIÓNS		
S. Local	S. Xeral	Tipo
ELL-nº	ELX-nº	ESPACIOS LIBRES
ZVL-nº	ZVX-nº	ZONAS VERDES
ADL-nº	ADX-nº	ADMINISTRATIVO
CEL-nº	CEX-nº	CEMITERIO
DPL-nº	DPX-nº	DEPORTIVO
DCL-nº	DCX-nº	DOCENTE
REL-nº	REX-nº	RELIXIOSO
RCL-nº	RCX-nº	CONXUNTO PARROQUIAL
SAL-nº	SAX-nº	SANITARIO - ASISTENCIAL
SCL-nº	SCX-nº	SOCIO - CULTURAL
SRL-nº	SRX-nº	SERVICIOS URBANÍSTICOS
EX./ PR.		DOTACIÓN EXISTENTE/ PROGRAMADA

CATÁLOGO	
CATÁLOGO ARQUITECTÓNICO	
	ELEMENTO CATALOGADO
	CONTORNO DE PROTECCIÓN
CATÁLOGO ARQUEOLÓXICO	
	ELEMENTO CATALOGADO
	ÁREA DE CAUTELA
	PROTECCIÓN NON INTEGRAL

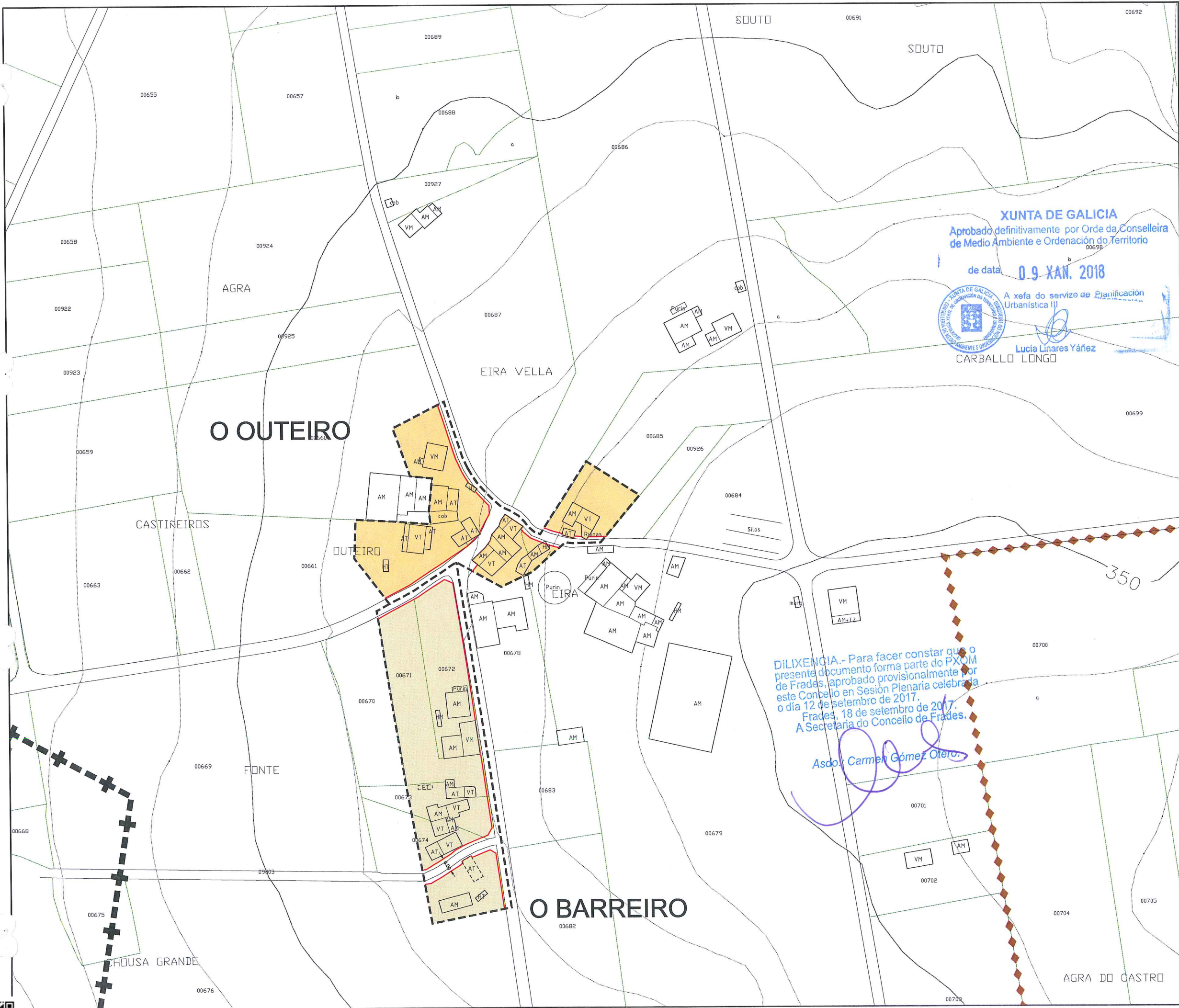
**PLAN XERAL DE ORDENACIÓN MUNICIPAL**  
DOCUMENTO DE APROBACIÓN DEFINITIVA  
ORDENACIÓN DOS NÚCLEOS RURAIS

Concello de Frades

Equipo Redactor:

Estudio Técnico Galego, S.A.

CVE: 5hTn5OarhK0  
Verificación: https://sede.xunta.gal/cve



Parroquia: <b>GALEGOS (SAN MARTIÑO)</b>	Data: <b>AGOSTO 2017</b>
Núcleo: <b>O OUTEIRO</b>	Escala: <b>1:2000</b>
	Número: <b>07.03</b>

LEENDA	
	LÍMITE DE NÚCLEO RURAL
	ALIÑACIÓN
	LIÑA CAMBIO DE CUALIFICACIÓN
	LIÑA LÍMITE DA EDIFICACIÓN
	ORDENANZA DE NÚCLEO HISTÓRICO TRADICIONAL
	ORDENANZA DE NÚCLEO COMÚN

VR	Vivenda en ruínas	CO	Cuberto
VT	Vivenda tradicional	HT	Hórreo tradicional
VM	Vivenda moderna	HM	Hórreo moderno
AT	Alpendre tradicional	R	Ruína
AM	Alpendre moderno	N	Nave

DOTACIÓNS		
S. Local	S. Xeral	Tipo
ELL-nº	ELX-nº	ESPACIOS LIBRES
ZVL-nº	ZVX-nº	ZONAS VERDES
ADL-nº	ADX-nº	ADMINISTRATIVO
CEL-nº	CEX-nº	CEMITERIO
DPL-nº	DPX-nº	DEPORTIVO
DCL-nº	DCX-nº	DOCENTE
REL-nº	REX-nº	RELIXIOSO
RCL-nº	RCX-nº	CONXUNTO PARROQUIAL
SAL-nº	SAX-nº	SANITARIO - ASISTENCIAL
SCL-nº	SCX-nº	SOCIO - CULTURAL
SRL-nº	SRX-nº	SERVICIOS URBANÍSTICOS
EX./ PR.		DOTACIÓN EXISTENTE/ PROGRAMADA

CATÁLOGO	
CATÁLOGO ARQUITECTÓNICO	
	ELEMENTO CATALOGADO
	CONTORNO DE PROTECCIÓN
CATÁLOGO ARQUEOLÓXICO	
	ELEMENTO CATALOGADO
	ÁREA DE CAUTELA
	PROTECCIÓN NON INTEGRAL

**PLAN XERAL DE ORDENACIÓN MUNICIPAL**  
DOCUMENTO DE APROBACIÓN DEFINITIVA  
ORDENACIÓN DOS NÚCLEOS RURAIS

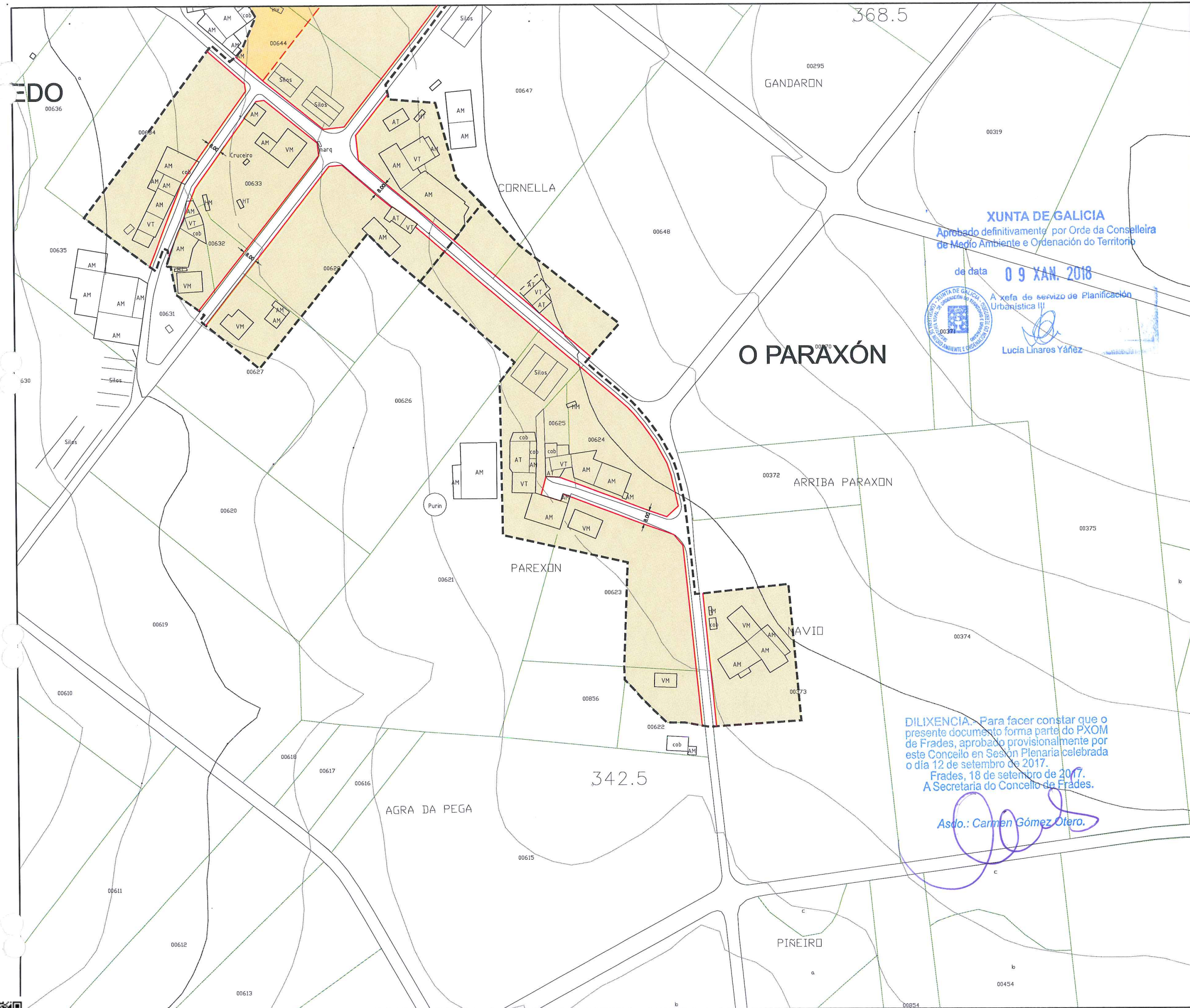
O Equipo Redactor:

**DILIXENCIA.** - Para facer constar que o presente documento forma parte do PXOM de Frades, aprobado provisionalmente por este Concello en Sesión Plenaria celebrada o día 12 de setembro de 2017.  
Frades, 18 de setembro de 2017.  
A Secretaria do Concello de Frades.

*Asdo: Carmen Gómez Otero.*

CVE: 5nTr50arhK0  
 Verificación: https://sede.xunta.gal/cve





Parroquia: <b>GALEGOS (SAN MARTIÑO)</b>	Data: <b>AGOSTO 2017</b>
Núcleo: <b>O PARAXÓN</b>	Escala: <b>1:2000</b>
	Número: <b>07.04</b>

LENDAS	
	LÍMITE DE NÚCLEO RURAL
	ALIACIÓN
	LIÑA CAMBIO DE CUALIFICACIÓN
	LIÑA LÍMITE DA EDIFICACIÓN
	ORDENANZA DE NÚCLEO HISTÓRICO TRADICIONAL
	ORDENANZA DE NÚCLEO COMÚN

VR	Vivenda en ruínas	CO	Cuberto
VT	Vivenda tradicional	HT	Hóreo tradicional
VM	Vivenda moderna	HM	Hóreo moderno
AT	Alpendre tradicional	R	Ruína
AM	Alpendre moderno	N	Nave

DOTACIÓNS		
S. Local	S. Xeral	Tipo
ELL-nº	ELX-nº	ESPACIOS LIBRES
ZVL-nº	ZVX-nº	ZONAS VERDES
ADL-nº	ADX-nº	ADMINISTRATIVO
CEL-nº	CEX-nº	CEMITERIO
DPL-nº	DPX-nº	DEPORTIVO
DCL-nº	DCX-nº	DOCENTE
REL-nº	REX-nº	RELIXIOSO
RCL-nº	RCX-nº	CONXUNTO PARROQUIAL
SAL-nº	SAX-nº	SANITARIO - ASISTENCIAL
SCL-nº	SCX-nº	SOCIO - CULTURAL
SRL-nº	SRX-nº	SERVICIOS URBANÍSTICOS
EX / PR.		DOTACIÓN EXISTENTE/ PROGRAMADA

CATÁLOGO	
CATÁLOGO ARQUITECTÓNICO	
	ELEMENTO CATALOGADO
	CONTORNO DE PROTECCIÓN
CATÁLOGO ARQUEOLÓXICO	
	ELEMENTO CATALOGADO
	ÁREA DE CAUTELA
	PROTECCIÓN NON INTEGRAL

**XUNTA DE GALICIA**  
 Aprobado definitivamente por Orde da Conselleira de Medio Ambiente e Ordenación do Territorio  
 de data **09 XAN. 2018**  
 A xefa do servizo de Planificación Urbánística III  
*Lucía Linares Yáñez*

**DILIXENCIA:** Para facer constar que o presente documento forma parte do PXOM de Frades, aprobado provisionalmente por este Concello en Sesión Plenaria celebrada o día 12 de setembro de 2017.  
 Frades, 18 de setembro de 2017.  
 A Secretaria do Concello de Frades.  
*Asdo.: Carmen Gómez Otero.*

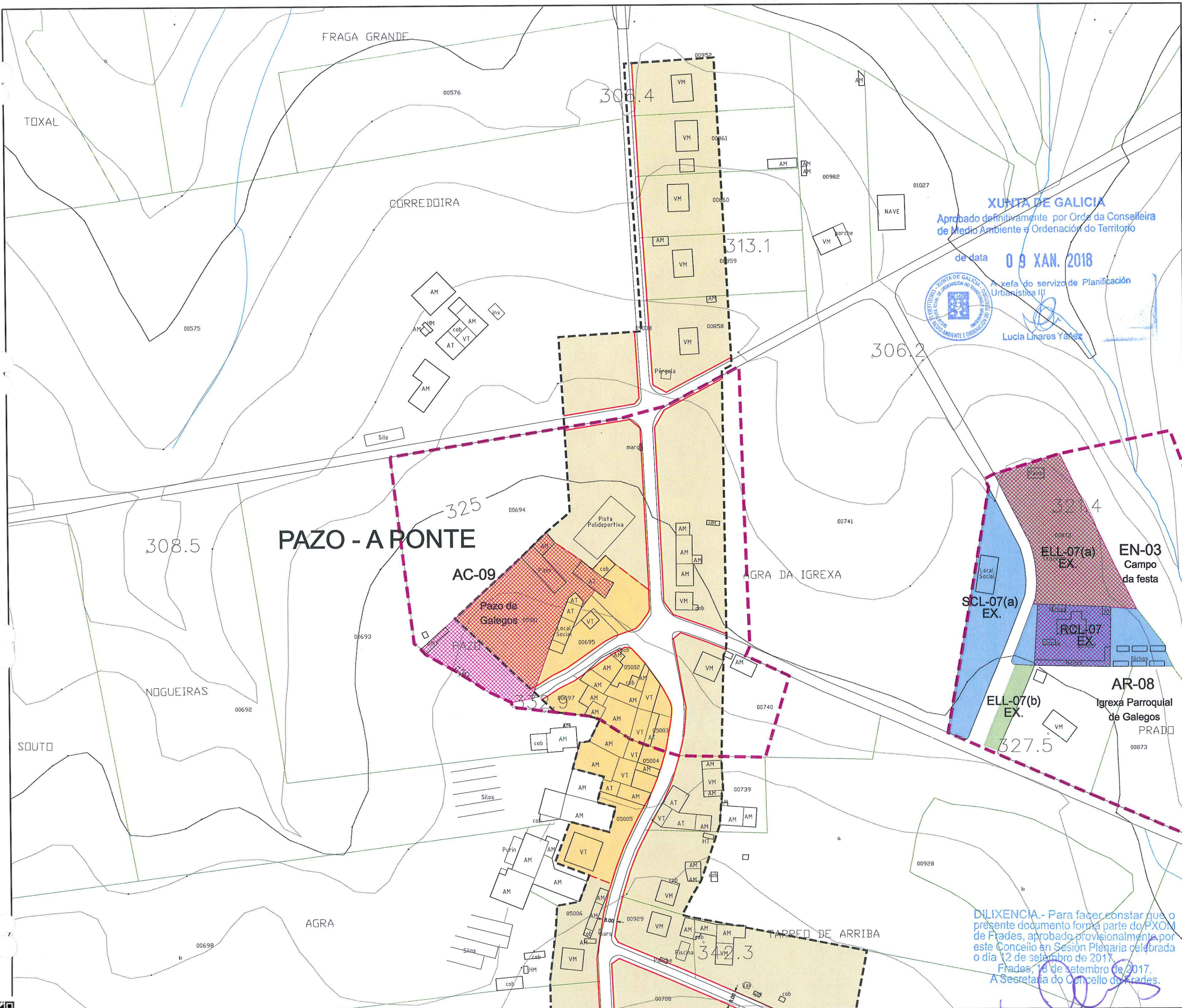
**PLAN XERAL DE ORDENACIÓN MUNICIPAL**  
 DOCUMENTO DE APROBACIÓN DEFINITIVA  
 ORDENACIÓN DOS NÚCLEOS RURAIS

Concello de Frades

O Equipo Redactor:

Estudio Técnico Galego, S.A.





Parroquia: <b>GALEGOS (SAN MARTIÑO)</b>	Data: <b>AGOSTO 2017</b>
Núcleo: <b>PAZO - A PONTE</b>	Escala: <b>1:2000</b>
	Número: <b>07.05a</b>

LENDA	
	LÍMITE DE NÚCLEO RURAL
	ALIÑACIÓN
	LIÑA CAMBIO DE CUALIFICACIÓN
	LIÑA LÍMITE DA EDIFICACIÓN
	ORDENANZA DE NÚCLEO HISTÓRICO TRADICIONAL
	ORDENANZA DE NÚCLEO COMÚN

VR	Vivenda en ruínas	CO	Cuberto
VT	Vivenda tradicional	HT	Hórreo tradicional
VM	Vivenda moderna	HM	Hórreo moderno
AT	Alpendre tradicional	R	Ruína
AM	Alpendre moderno	N	Nave

DOTACIÓNS		
S. Local	S. Xeral	Tipo
ELL-nº	ELX-nº	ESPACIOS LIBRES
ZVL-nº	ZVX-nº	ZONAS VERDES
ADL-nº	ADX-nº	ADMINISTRATIVO
CEL-nº	CEX-nº	CEMITERIO
DPL-nº	DPX-nº	DEPORTIVO
DCL-nº	DCX-nº	DOCENTE
REL-nº	REX-nº	RELIXIOSO
RCL-nº	RCX-nº	CONXUNTO PARROQUIAL
SAL-nº	SAX-nº	SANITARIO - ASISTENCIAL
SCL-nº	SCX-nº	SOCIO - CULTURAL
SRL-nº	SRX-nº	SERVICIOS URBANÍSTICOS
EX./PR.		DOTACIÓN EXISTENTE/ PROGRAMADA

CATÁLOGO	
CATÁLOGO ARQUITECTÓNICO	
	ELEMENTO CATALOGADO
	CONTORNO DE PROTECCIÓN
CATÁLOGO ARQUEOLÓXICO	
	ELEMENTO CATALOGADO
	ÁREA DE CAUTELA
	PROTECCIÓN NON INTEGRAL

**XUNTA DE GALICIA**  
 Aprobado definitivamente por Orde da Conselleira de Medio Ambiente e Ordenación do Territorio de data **09 XAN. 2018**  
 Xefa do servizo de Planificación Urbanística III  
**Lucía Linares Yañez**

**DILIXENCIA.** - Para facer constar que o presente documento forma parte do PXOM de Frades, aprobado provisionalmente por este Concello en Sesión Plenaria celebrada o día 12 de setembro de 2017.  
 Frades, 18 de setembro de 2017.  
 A Secretaría do Concello de Frades.

Asdo.: *Carmen Gómez Otero.*

**PLAN XERAL DE ORDENACIÓN MUNICIPAL**  
 DOCUMENTO DE APROBACIÓN DEFINITIVA  
 ORDENACIÓN DOS NÚCLEOS RURAIS

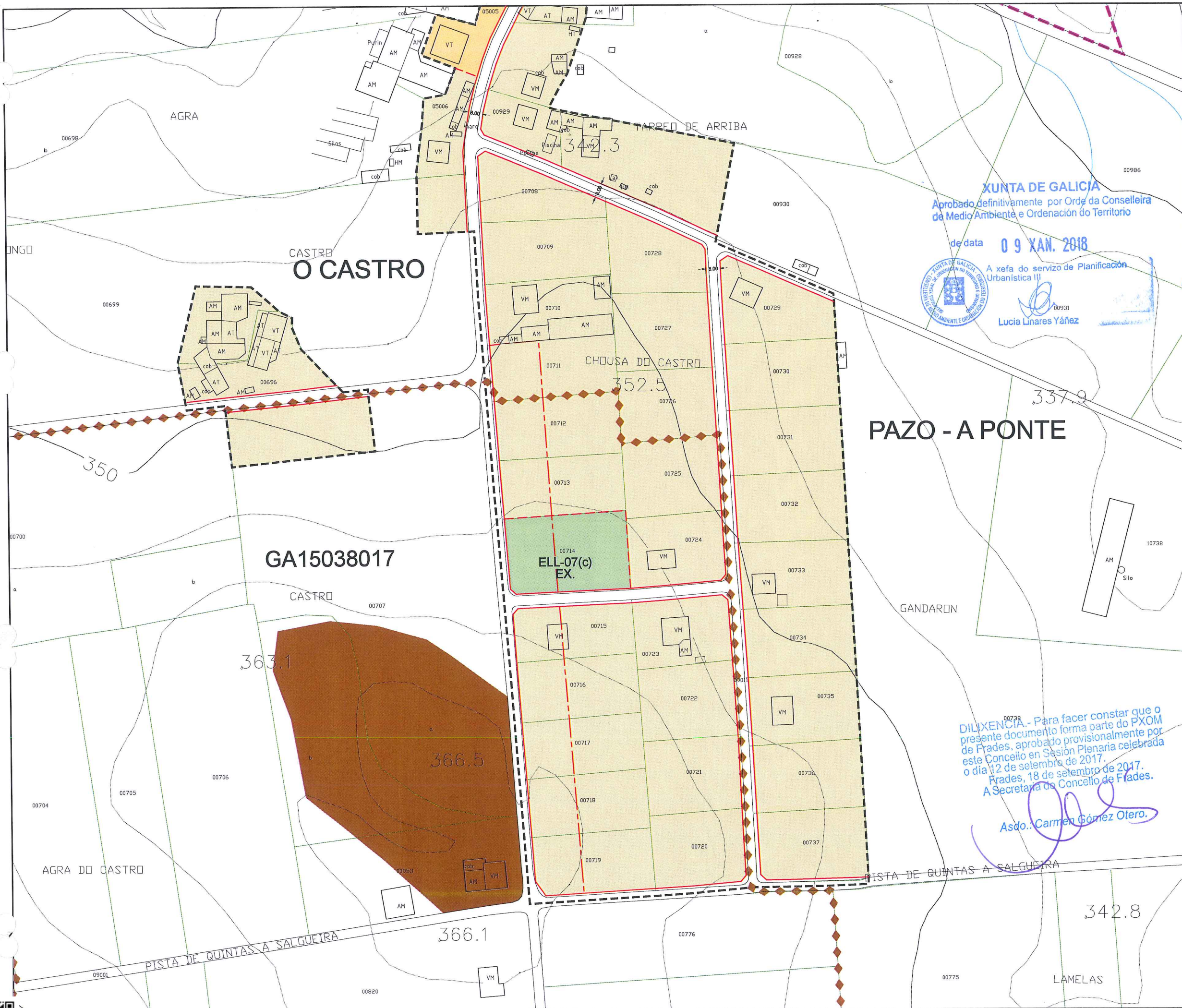
Concello de Frades

Equipo Redactor:

Estudio Técnico Galego, S.A.

CVE: 5hTn5OarhK0  
 Verificación: https://sede.xunta.gal/cve





Parroquia: <b>GALEGOS (SAN MARTIÑO)</b>	Data: <b>AGOSTO 2017</b>
Núcleo: <b>PAZO - A PONTE</b>	Escala: <b>1:2000</b>
	Número: <b>07.05b</b>

LENDAS	
	LÍMITE DE NÚCLEO RURAL
	ALIÑACIÓN
	LIÑA CAMBIO DE CUALIFICACIÓN
	LIÑA LÍMITE DA EDIFICACIÓN
	ORDENANZA DE NÚCLEO HISTÓRICO TRADICIONAL
	ORDENANZA DE NÚCLEO COMÚN

VR	Vivenda en ruínas	CO	Cuberto
VT	Vivenda tradicional	HT	Hórreo tradicional
VM	Vivenda moderna	HM	Hórreo moderno
AT	Alpendre tradicional	R	Ruína
AM	Alpendre moderno	N	Nave

DOTACIÓN		
S. Local	S. Xeral	Tipo
ELL-nº	ELX-nº	ESPACIOS LIBRES
ZVL-nº	ZVX-nº	ZONAS VERDES
ADL-nº	ADX-nº	ADMINISTRATIVO
CEL-nº	CEX-nº	CEMITERIO
DPX-nº	DPX-nº	DEPORTIVO
DCL-nº	DCX-nº	DOCENTE
REL-nº	REX-nº	RELIXIOSO
RCL-nº	RCX-nº	CONXUNTO PARROQUIAL
SAL-nº	SAX-nº	SANITARIO - ASISTENCIAL
SCL-nº	SCX-nº	SOCIO - CULTURAL
SRL-nº	SRX-nº	SERVICIOS URBANÍSTICOS
EX / PR.		DOTACIÓN EXISTENTE/ PROGRAMADA

CATÁLOGO	
CATÁLOGO ARQUITECTÓNICO	
	ELEMENTO CATALOGADO
	CONTORNO DE PROTECCIÓN
CATÁLOGO ARQUEOLÓXICO	
	ELEMENTO CATALOGADO
	ÁREA DE CAUTELA
	PROTECCIÓN NON INTEGRAL

**XUNTA DE GALICIA**  
 Aprobado definitivamente por Orde da Conselleira  
 de Medio Ambiente e Ordenación do Territorio  
 de data **09 XAN. 2018**  
 A xefa do servizo de Planificación  
 Urbanística III  
  
 Lucía Linares Yáñez

**DILIXENCIA.-** Para facer constar que o  
 presente documento forma parte do PXOM  
 de Frades, aprobado provisionalmente por  
 este Concello en Sesión Plenaria celebrada  
 o día 12 de setembro de 2017.  
 Frades, 18 de setembro de 2017.  
 A Secretaría do Concello de Frades.  
  
 Asdo.: Carmen Gómez Otero.

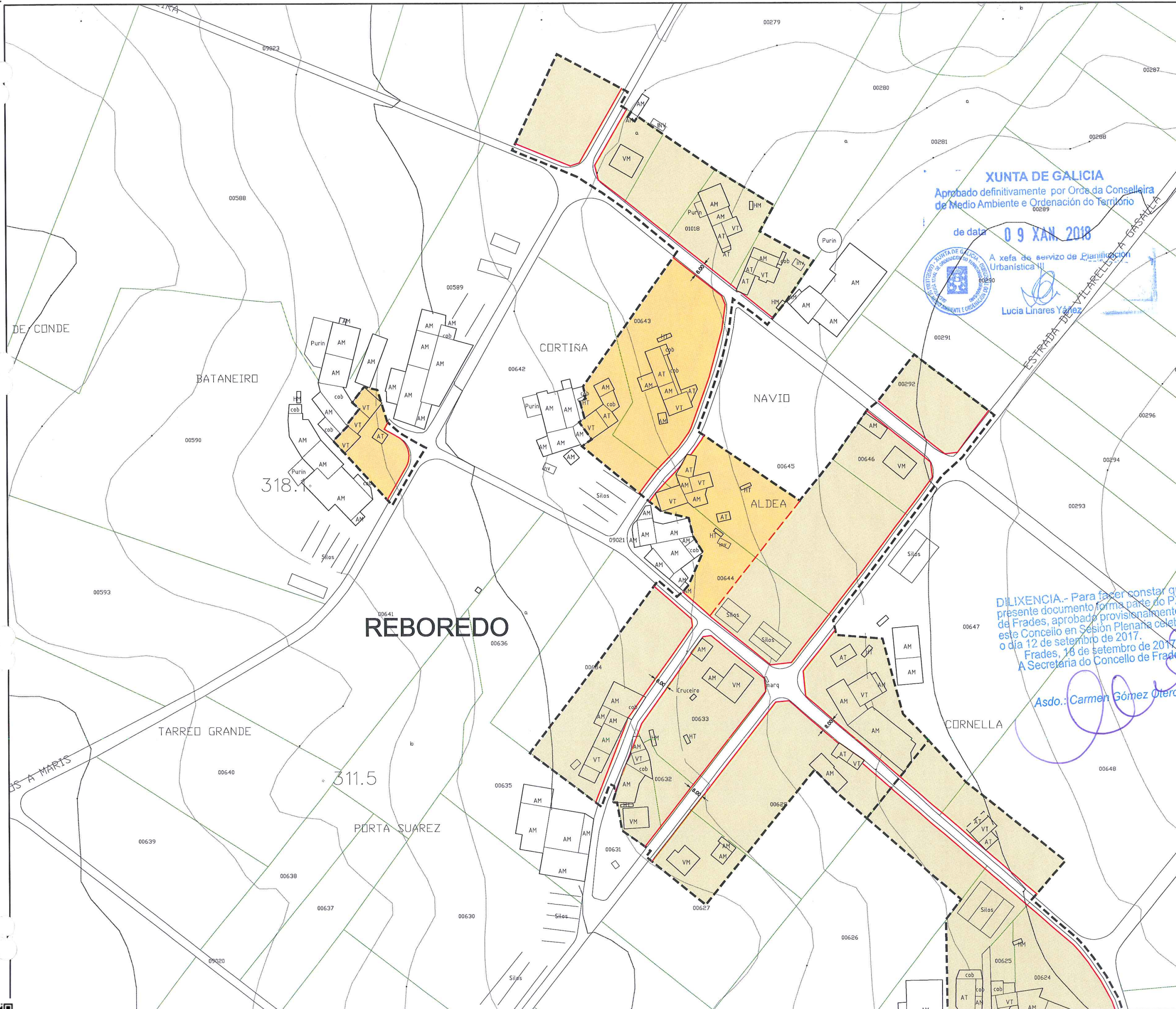
**PLAN XERAL DE ORDENACIÓN MUNICIPAL**  
 DOCUMENTO DE APROBACIÓN DEFINITIVA  
 ORDENACIÓN DOS NÚCLEOS RURAIS

Concello de Frades

O Equipo Redactor:

Estudio Técnico Galego, S.A.

CVE: 5nTr50arhK0  
 Verificación: https://sede.xunta.gal/cve



Parroquia: <b>GALEGOS (SAN MARTIÑO)</b>	Data: <b>AGOSTO 2017</b>
	Escala: <b>1:2000</b>
Núcleo: <b>REBOREDO</b>	Número: <b>07.06</b>

LENDAS	
	LÍMITE DE NÚCLEO RURAL
	ALIACIÓN
	LIÑA CAMBIO DE CUALIFICACIÓN
	LIÑA LÍMITE DA EDIFICACIÓN
	ORDENANZA DE NÚCLEO HISTÓRICO TRADICIONAL
	ORDENANZA DE NÚCLEO COMÚN

VR	Vivenda en ruínas	CO	Cuberto
VT	Vivenda tradicional	HT	Hóreo tradicional
VM	Vivenda moderna	HM	Hóreo moderno
AT	Alpendre tradicional	R	Ruína
AM	Alpendre moderno	N	Nave

DOTACIÓNS		
S. Local	S. Xeral	Tipo
ELL-nº	ELX-nº	ESPACIOS LIBRES
ZVL-nº	ZVX-nº	ZONAS VERDES
ADL-nº	ADX-nº	ADMINISTRATIVO
CEL-nº	CEX-nº	CEMITERIO
DPX-nº	DPX-nº	DEPORTIVO
DCL-nº	DCX-nº	DOCENTE
REL-nº	REX-nº	RELIXIOSO
RCL-nº	RCX-nº	CONXUNTO PARROQUIAL
SAL-nº	SAX-nº	SANITARIO - ASISTENCIAL
SCL-nº	SCX-nº	SOCIO - CULTURAL
SRL-nº	SRX-nº	SERVICIOS URBANÍSTICOS
EX / PR.	DOTACIÓN EXISTENTE/ PROGRAMADA	

CATÁLOGO	
CATÁLOGO ARQUITECTÓNICO	
	ELEMENTO CATALOGADO
	CONTORNO DE PROTECCIÓN
CATÁLOGO ARQUEOLÓXICO	
	ELEMENTO CATALOGADO
	ÁREA DE CAUTELA
	PROTECCIÓN NON INTEGRAL

**PLAN XERAL DE ORDENACIÓN MUNICIPAL**  
DOCUMENTO DE APROBACIÓN DEFINITIVA  
ORDENACIÓN DOS NÚCLEOS RURAIS

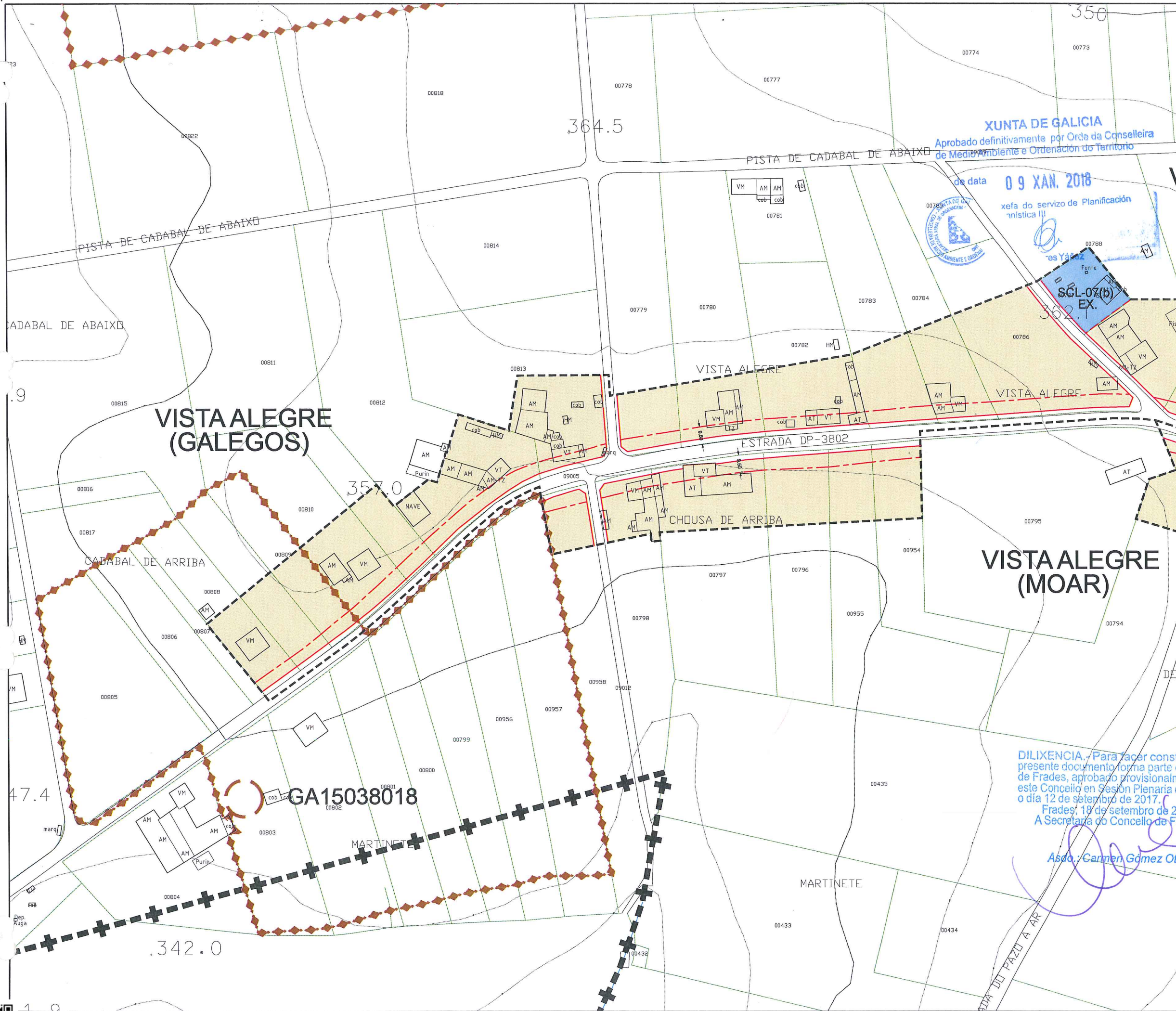
Concello de Frades

O Equipo Redactor:

Estudio Técnico Galego, S.A.

DILIXENCIA.- Para facer constar que o presente documento forma parte do PXOM de Frades, aprobado provisionalmente por este Concello en Sesión Plena celebrada o día 12 de setembro de 2017.  
Frades, 18 de setembro de 2017.  
A Secretaría do Concello de Frades.

Asdo.: *Carmen Gómez Otero.*



Parroquia: <b>GALEGOS (SAN MARTIÑO)</b>	Data: <b>AGOSTO 2017</b>
Núcleo: <b>VISTA ALEGRE</b>	Escala: <b>1:2000</b>
	Número: <b>07.07a</b>

LENDAS	
	LÍMITE DE NÚCLEO RURAL
	ALIÑACIÓN
	LIÑA CAMBIO DE CUALIFICACIÓN
	LIÑA LÍMITE DA EDIFICACIÓN
	ORDENANZA DE NÚCLEO HISTÓRICO TRADICIONAL
	ORDENANZA DE NÚCLEO COMÚN

VR	Vivenda en ruínas	CO	Cuberto
VT	Vivenda tradicional	HT	Hóreo tradicional
VM	Vivenda moderna	HM	Hóreo moderno
AT	Alpendre tradicional	R	Ruína
AM	Alpendre moderno	N	Nave

DOTACIÓNS		
S. Local	S. Xeral	Tipo
ELL-nº	ELX-nº	ESPACIOS LIBRES
ZVL-nº	ZVX-nº	ZONAS VERDES
ADL-nº	ADX-nº	ADMINISTRATIVO
CEL-nº	CEX-nº	CEMITERIO
DPL-nº	DPX-nº	DEPORTIVO
DCL-nº	DCX-nº	DOCENTE
REL-nº	REX-nº	RELIXIOSO
RCL-nº	RCX-nº	CONXUNTO PARROQUIAL
SAL-nº	SAX-nº	SANITARIO - ASISTENCIAL
SCL-nº	SCX-nº	SOCIO - CULTURAL
SRL-nº	SRX-nº	SERVICIOS URBANÍSTICOS
EX / PR.		DOTACIÓN EXISTENTE/ PROGRAMADA

CATÁLOGO	
CATÁLOGO ARQUITECTÓNICO	
	ELEMENTO CATALOGADO
	CONTORNO DE PROTECCIÓN
CATÁLOGO ARQUEOLÓXICO	
	ELEMENTO CATALOGADO
	ÁREA DE CAUTELA
	PROTECCIÓN NON INTEGRAL

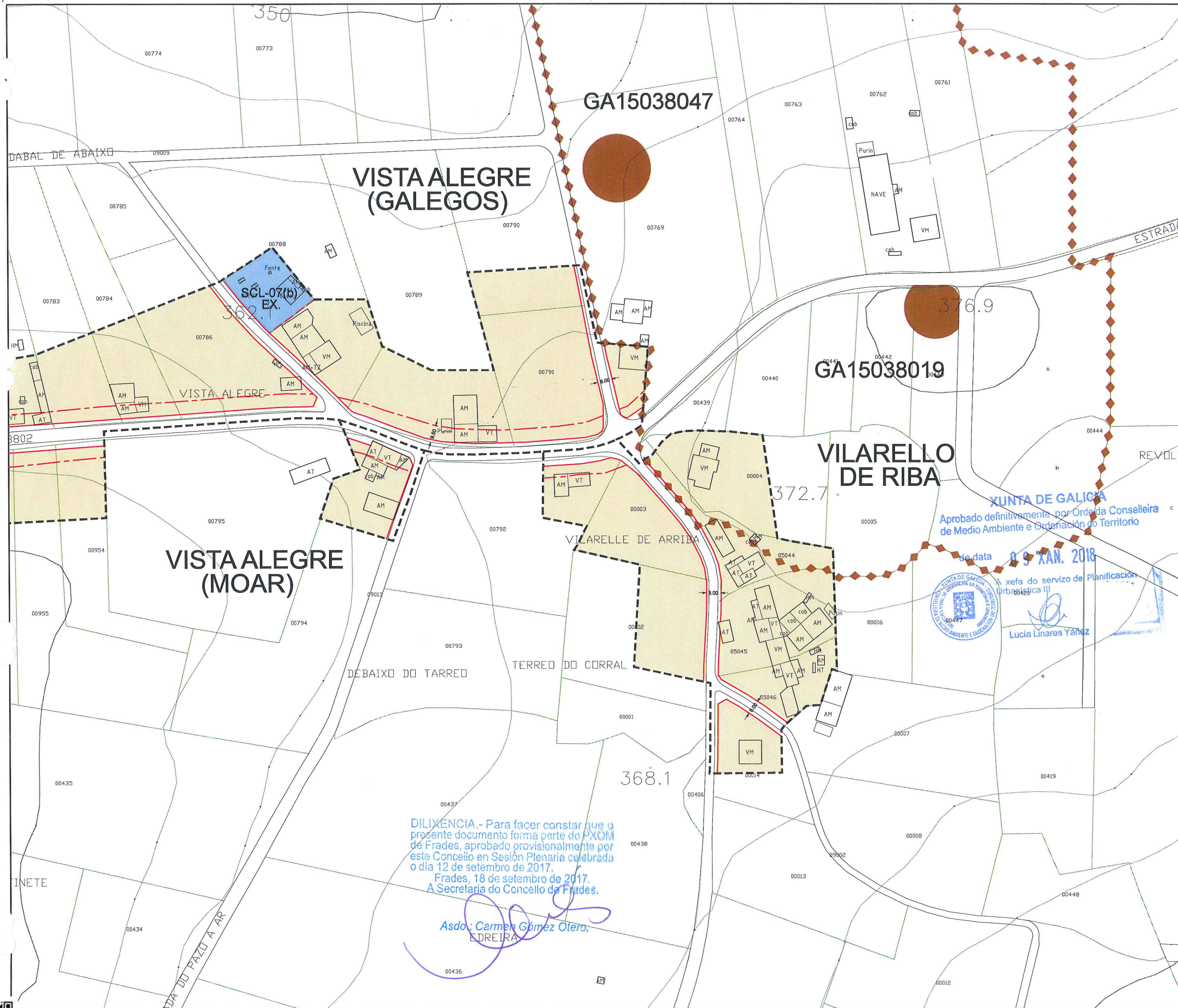
XUNTA DE GALICIA  
Aprobado definitivamente por Orde da Conselleira de Medio Ambiente e Ordenación do Territorio  
de data 09 XAN. 2018  
Xefa do servizo de Planificación Urbanística III

DILIXENCIA.- Para facer constar que o presente documento forma parte do PXOM de Frades, aprobado provisionalmente por este Concello en Sesión Plenaria celebrada o día 12 de setembro de 2017.  
Frades, 18 de setembro de 2017.  
A Secretaría do Concello de Frades.  
Asda. Carmen Gómez Otero

**PLAN XERAL DE ORDENACIÓN MUNICIPAL**  
DOCUMENTO DE APROBACIÓN DEFINITIVA  
ORDENACIÓN DOS NÚCLEOS RURAIS

Equipo Redactor:

Estudio Técnico Galego, S.A.



Parroquia: <b>GALEGOS (SAN MARTIÑO)</b>	Data: <b>AGOSTO 2017</b>
Núcleo: <b>VISTA ALEGRE</b>	Escala: <b>1:2000</b>
	Número: <b>07.07b</b>

LENDAS	
	LÍMITE DE NÚCLEO RURAL
	ALIÑACIÓN
	LIÑA CAMBIO DE CUALIFICACIÓN
	LIÑA LÍMITE DA EDIFICACIÓN
	ORDENANZA DE NÚCLEO HISTÓRICO TRADICIONAL
	ORDENANZA DE NÚCLEO COMÚN

VR	Vivenda en ruínas	CO	Cuberto
VT	Vivenda tradicional	HT	Hórreo tradicional
VM	Vivenda moderna	HM	Hórreo moderno
AT	Alpendre tradicional	R	Ruína
AM	Alpendre moderno	N	Nave

DOTACIÓNS		
S. Local	S. Xeral	Tipo
ELL-nº	ELX-nº	ESPACIOS LIBRES
ZVL-nº	ZVX-nº	ZONAS VERDES
ADL-nº	ADX-nº	ADMINISTRATIVO
CEL-nº	CEX-nº	CEMITERIO
DPL-nº	DPX-nº	DEPORTIVO
DCL-nº	DCX-nº	DOCENTE
REL-nº	REX-nº	RELIXIOSO
RCL-nº	RCX-nº	CONXUNTO PARROQUIAL
SAL-nº	SAX-nº	SANITARIO - ASISTENCIAL
SCL-nº	SCX-nº	SOCIO - CULTURAL
SRL-nº	SRX-nº	SERVICIOS URBANÍSTICOS
EX./PR.		DOTACIÓNS EXISTENTE/PROGRAMADA

CATÁLOGO	
CATÁLOGO ARQUITECTÓNICO	
	ELEMENTO CATALOGADO
	CONTORNO DE PROTECCIÓN
CATÁLOGO ARQUEOLÓXICO	
	ELEMENTO CATALOGADO
	ÁREA DE CAUTELA
	PROTECCIÓN NON INTEGRAL

**PLAN XERAL DE ORDENACIÓN MUNICIPAL**  
DOCUMENTO DE APROBACIÓN DEFINITIVA  
ORDENACIÓN DOS NÚCLEOS RURAIS

Concello de Frades

O Equipo Redactor:

Estudio Técnico Gallego, S.A.

CVE: 5hTr5OahK0  
Verificación: https://sede.xunta.gal/cve

**XUNTA DE GALICIA**  
Aprobado definitivamente por Orde da Conselleira  
de Medio Ambiente e Ordenación do Territorio


de data **09 XAN. 2018**



A xefa do servizo de Planificación  
Urbanística III

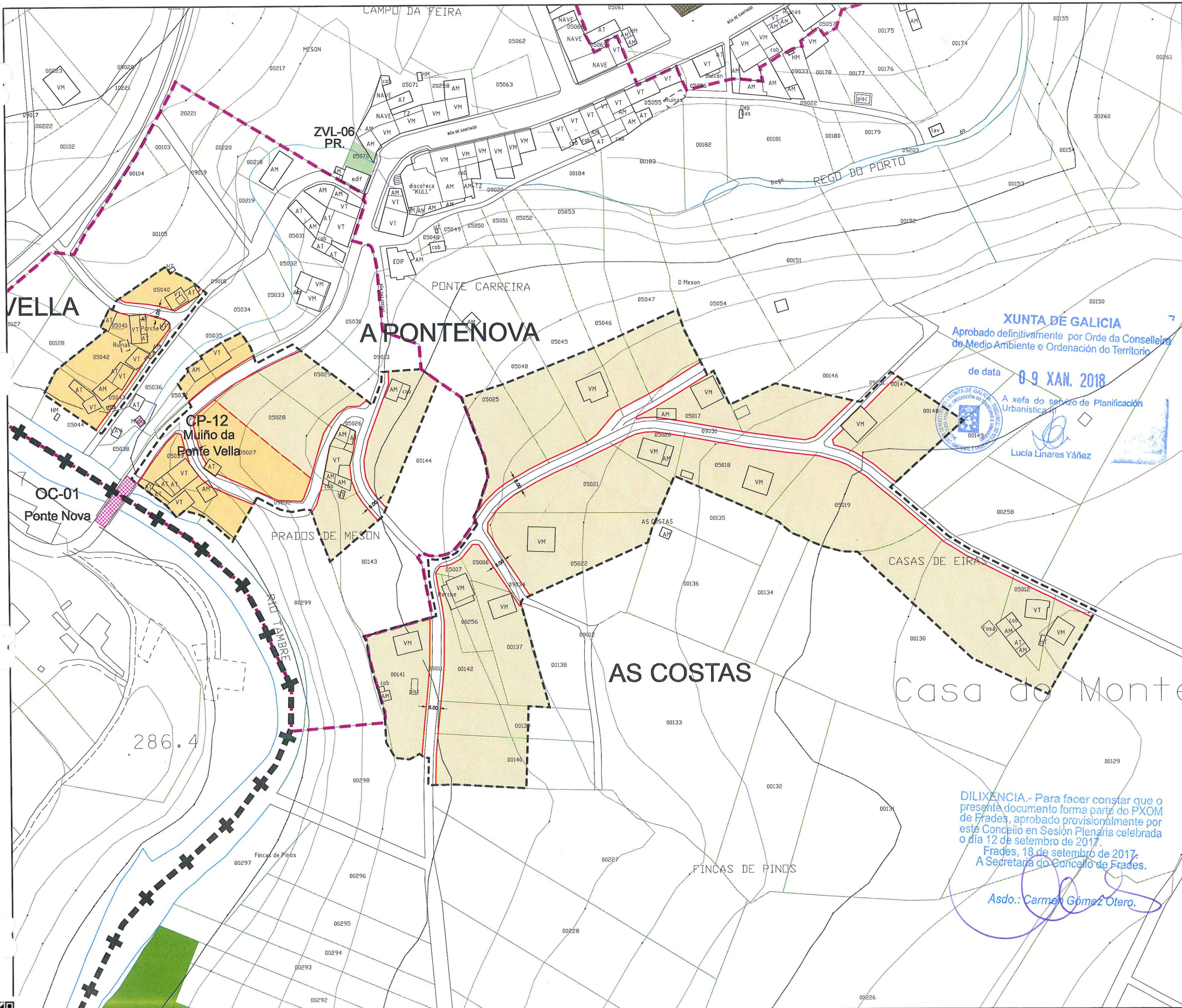
  
Lucía Linera Yáñez

DILIXENCIA.- Para facer constar que o presente documento forma parte do PXOM de Frades, aprobado provisionalmente por este Concello en Sesión Plenaria celebrada o día 12 de setembro de 2017.  
Frades, 18 de setembro de 2017.  
A Secretaría do Concello de Frades.

  
Asdo.: Carmen Gómez Otero.

**PARROQUIA DE LEDOIRA (SAN MARTIÑO)**





Parroquia:	Data:
<b>LEDOIRA (SAN MARTIÑO)</b>	<b>AGOSTO 2017</b>
Núcleo:	Escala:
<b>AS COSTAS</b>	<b>1:2000</b>
	Número:
	<b>08.02</b>

LENDA	
	LÍMITE DE NÚCLEO RURAL
	ALIACIÓN
	LIÑA CAMBIO DE CUALIFICACIÓN
	LIÑA LÍMITE DA EDIFICACIÓN
	ORDENANZA DE NÚCLEO HISTÓRICO TRADICIONAL
	ORDENANZA DE NÚCLEO COMÚN

VR	Vivenda en ruínas	CO	Cuberto
VT	Vivenda tradicional	HT	Hórreo tradicional
VM	Vivenda moderna	HM	Hórreo moderno
AT	Alpendre tradicional	R	Ruína
AM	Alpendre moderno	N	Nave

DOTACIÓN		
S. Local	S. Xeral	Tipo
ELL-nº	ELX-nº	ESPACIOS LIBRES
ZVL-nº	ZVX-nº	ZONAS VERDES
ADL-nº	ADX-nº	ADMINISTRATIVO
CEL-nº	CEX-nº	CEMITERIO
DPL-nº	DPX-nº	DEPORTIVO
DCL-nº	DCX-nº	DOCENTE
REL-nº	REX-nº	RELIXIOSO
RCL-nº	RCX-nº	CONXUNTO PARROQUIAL
SAL-nº	SAX-nº	SANITARIO - ASISTENCIAL
SCL-nº	SCX-nº	SOCIO - CULTURAL
SRL-nº	SRX-nº	SERVICIOS URBANÍSTICOS
EX./PR.		DOTACIÓN EXISTENTE/ PROGRAMADA

CATÁLOGO	
CATÁLOGO ARQUITECTÓNICO	
	ELEMENTO CATALOGADO
	CONTORNO DE PROTECCIÓN
CATÁLOGO ARQUEOLÓXICO	
	ELEMENTO CATALOGADO
	ÁREA DE CAUTELA
	PROTECCIÓN NON INTEGRAL

**PLAN XERAL DE ORDENACIÓN MUNICIPAL**  
DOCUMENTO DE APROBACIÓN DEFINITIVA  
ORDENACIÓN DOS NÚCLEOS RURAIS

Concello de Frades

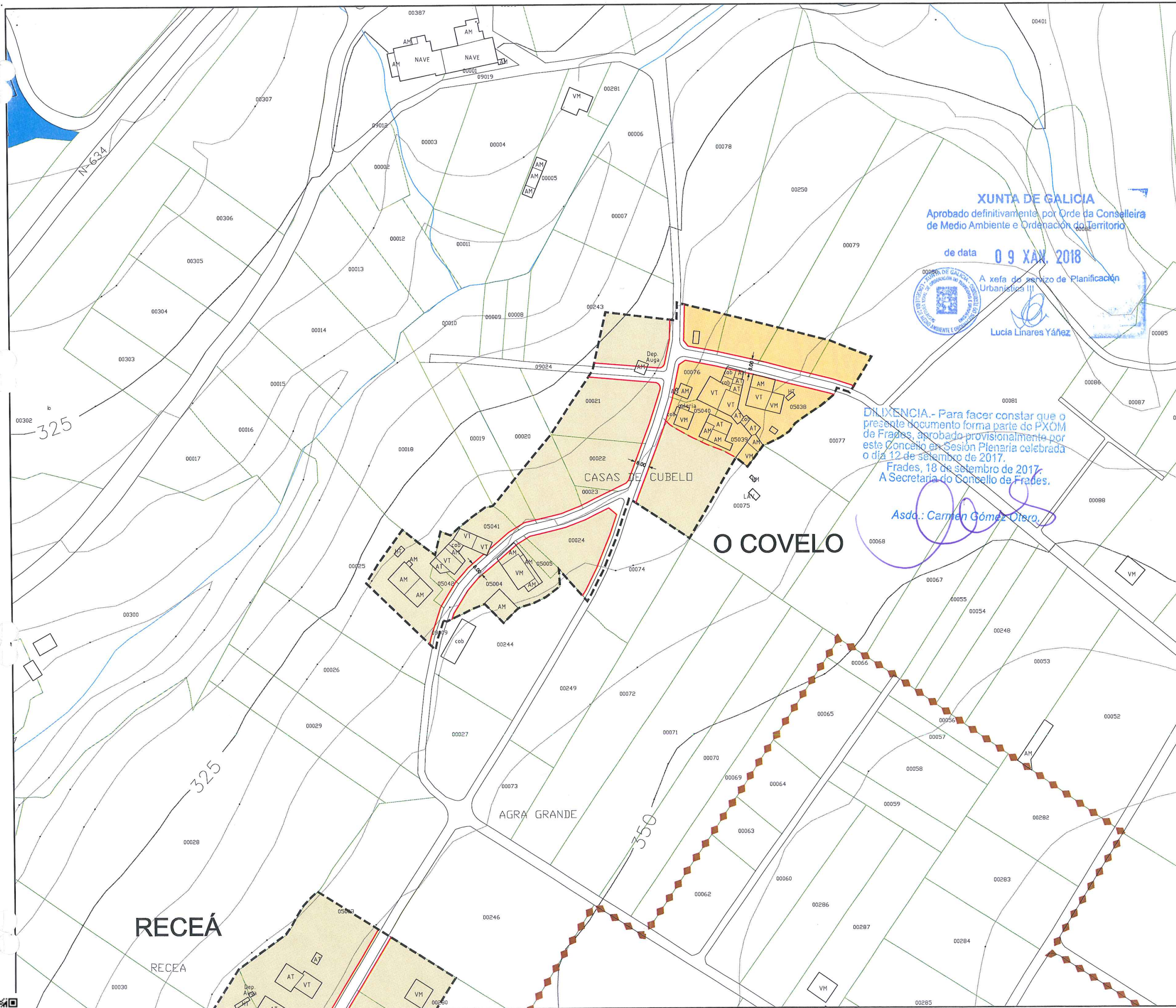
O Equipo Redactor:

Estudio Técnico Gallego, S.A.

Asdo.: *Carmen Gómez Otero.*

CVE: 5hTn5OarhK0  
Verificación: https://sede.xunta.gal/cve





Parroquia: <b>LEDOIRA (SAN MARTIÑO)</b>	Data: <b>AGOSTO 2017</b>
Núcleo: <b>O COVELO</b>	Escala: <b>1:2000</b>
	Número: <b>08.03</b>

LENDA	
-----	LÍMITE DE NÚCLEO RURAL
-----	ALIÑACIÓN
-----	LIÑA CAMBIO DE CUALIFICACIÓN
-----	LIÑA LÍMITE DA EDIFICACIÓN
-----	ORDENANZA DE NÚCLEO HISTÓRICO TRADICIONAL
-----	ORDENANZA DE NÚCLEO COMÚN

VR	Vivenda en ruínas	CO	Cuberto
VT	Vivenda tradicional	HT	Hórreo tradicional
VM	Vivenda moderna	HM	Hórreo moderno
AT	Alpendre tradicional	R	Ruína
AM	Alpendre moderno	N	Nave

DOTACIÓNS		
S. Local	S. Xeral	Tipo
ELL-nº	ELX-nº	ESPACIOS LIBRES
ZVL-nº	ZVX-nº	ZONAS VERDES
ADL-nº	ADX-nº	ADMINISTRATIVO
CEL-nº	CEX-nº	CEMITERIO
DPL-nº	DPX-nº	DEPORTIVO
DCL-nº	DCX-nº	DOCENTE
REL-nº	REX-nº	RELIXIOSO
RCL-nº	RCX-nº	CONXUNTO PARROQUIAL
SAL-nº	SAX-nº	SANITARIO - ASISTENCIAL
SCL-nº	SCX-nº	SOCIO - CULTURAL
SRL-nº	SRX-nº	SERVICIOS URBANÍSTICOS
EX / PR.		DOTACIÓN EXISTENTE/ PROGRAMADA

CATÁLOGO	
CATÁLOGO ARQUITECTÓNICO	
	ELEMENTO CATALOGADO
	CONTORNO DE PROTECCIÓN
CATÁLOGO ARQUEOLÓXICO	
	ELEMENTO CATALOGADO
	ÁREA DE CAUTELA
	PROTECCIÓN NON INTEGRAL

**XUNTA DE GALICIA**  
Aprobado definitivamente por Orde da Conselleira de Medio Ambiente e Ordenación do Territorio de data **09 XAX. 2018**

A xefa do servizo de Planificación Urbanística III  
**Lucía Linares Yáñez**

**DILIXENCIA.-** Para facer constar que o presente documento forma parte do PXOM de Frades, aprobado provisionalmente por este Concello en Sesión Plenaria celebrada o día 12 de setembro de 2017.  
Frades, 18 de setembro de 2017.  
A Secretaria do Concello de Frades.

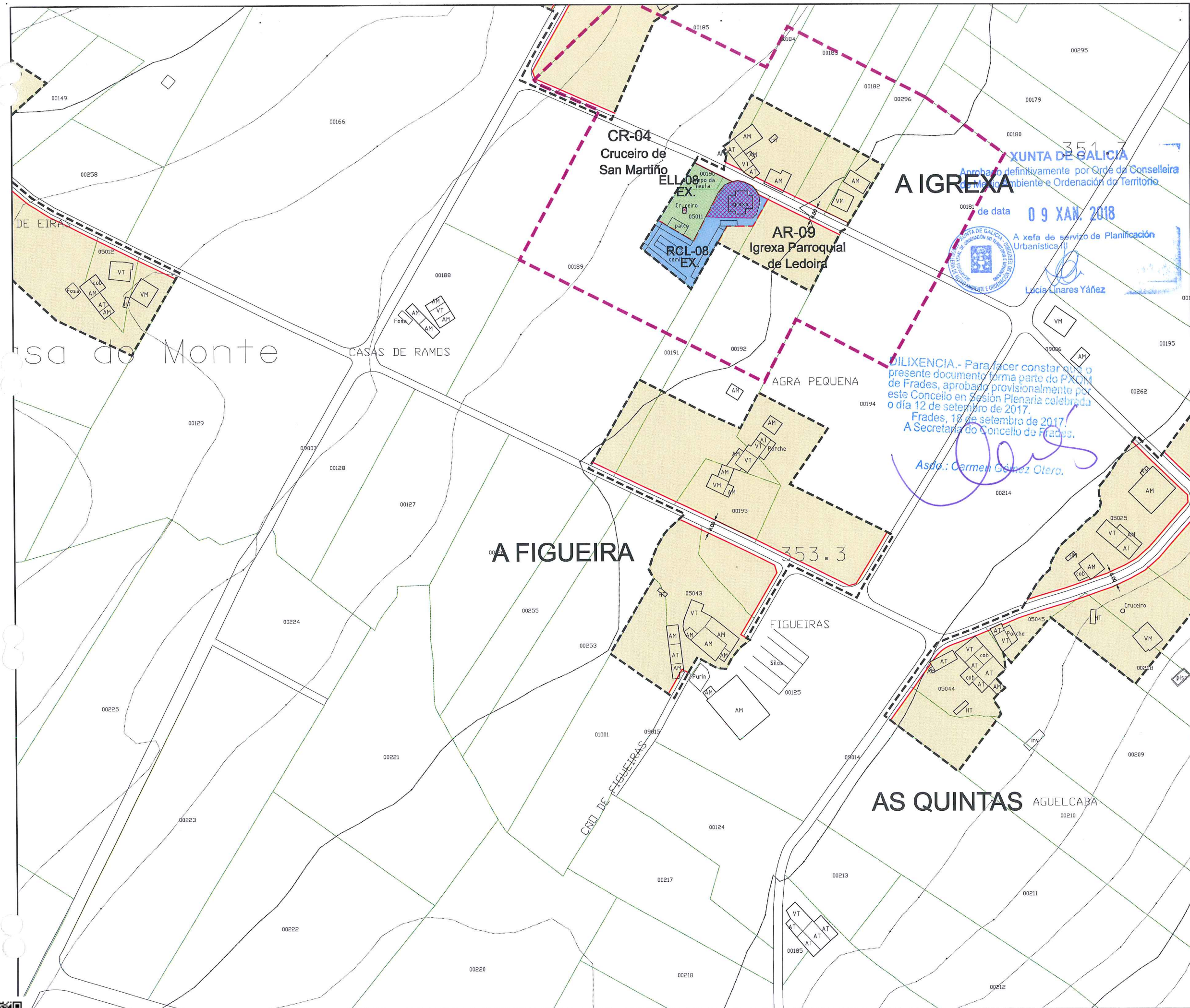
*Asda.: Carmen Gómez Otero.*

**RECEÁ**

**O COVELO**

AGRA GRANDE





Parroquia: <b>LEDOIRA (SAN MARTIÑO)</b>	Data: <b>AGOSTO 2017</b>
Núcleo: <b>A FIGUEIRA</b>	Escala: <b>1:2000</b>
	Número: <b>08.04</b>

LENDA	
	LÍMITE DE NÚCLEO RURAL
	ALIÑACIÓN
	LIÑA CAMBIO DE CUALIFICACIÓN
	LIÑA LÍMITE DA EDIFICACIÓN
	ORDENANZA DE NÚCLEO HISTÓRICO TRADICIONAL
	ORDENANZA DE NÚCLEO COMÚN

VR	Vivenda en ruínas	CO	Cuberto
VT	Vivenda tradicional	HT	Hórreo tradicional
VM	Vivenda moderna	HM	Hórreo moderno
AT	Alpendre tradicional	R	Ruína
AM	Alpendre moderno	N	Nave

DOTACIÓNS		
S. Local	S. Xeral	Tipo
ELL-nº	ELX-nº	ESPACIOS LIBRES
ZVL-nº	ZVX-nº	ZONAS VERDES
ADL-nº	ADX-nº	ADMINISTRATIVO
CEL-nº	CEX-nº	CEMITERIO
DP-nº	DPX-nº	DEPORTIVO
DCL-nº	DCX-nº	DOCENTE
REL-nº	REX-nº	RELIXIOSO
RCL-nº	RCX-nº	CONXUNTO PARROQUIAL
SAL-nº	SAX-nº	SANITARIO - ASISTENCIAL
SCL-nº	SCX-nº	SOCIO - CULTURAL
SRL-nº	SRX-nº	SERVICIOS URBANÍSTICOS
EX / PR.		DOTACIÓN EXISTENTE/ PROGRAMADA

CATÁLOGO	
CATÁLOGO ARQUITECTÓNICO	
	ELEMENTO CATALOGADO
	CONTORNO DE PROTECCIÓN
CATÁLOGO ARQUEOLÓXICO	
	ELEMENTO CATALOGADO
	ÁREA DE CAUTELA
	PROTECCIÓN NON INTEGRAL

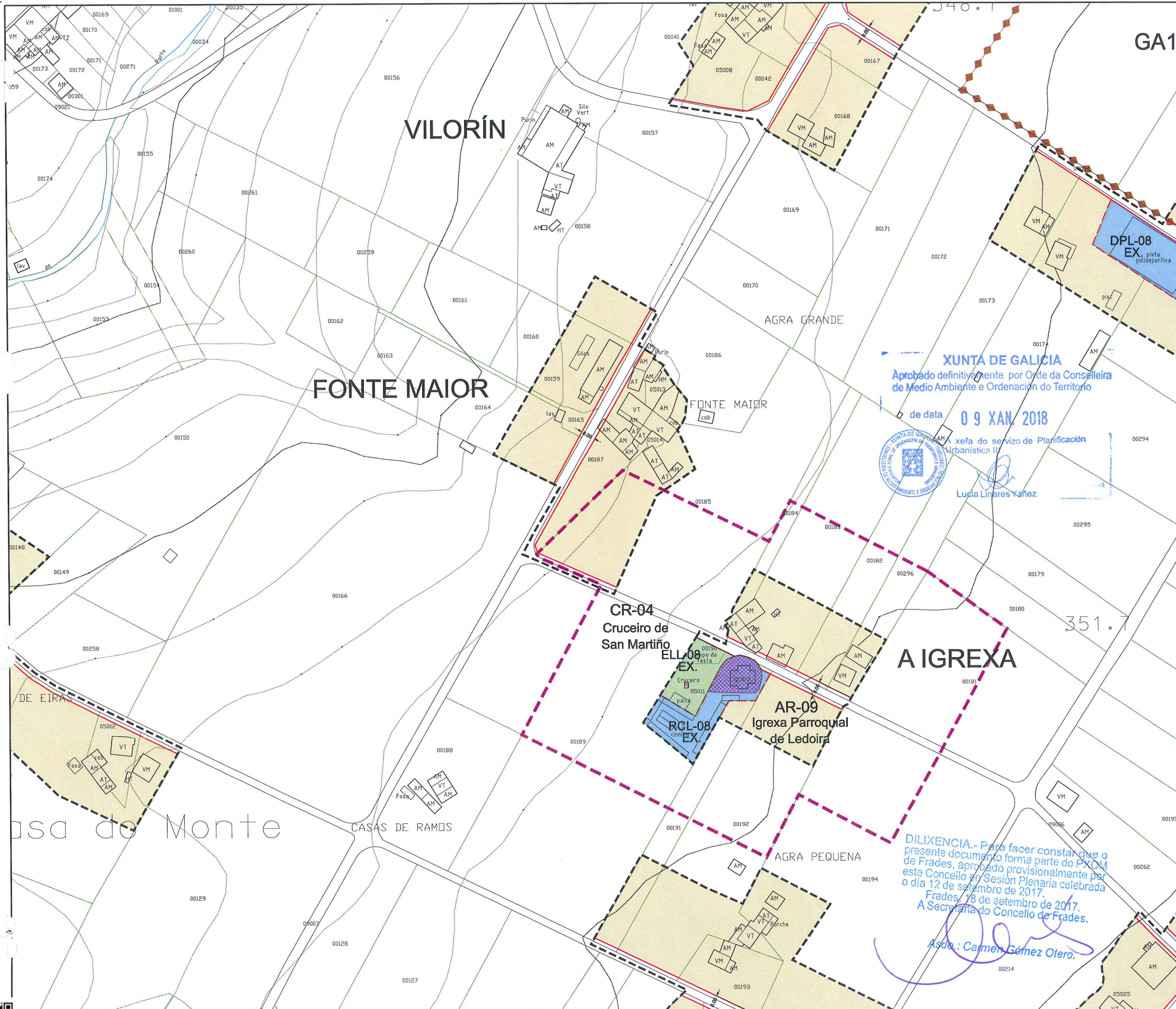
**PLAN XERAL DE ORDENACIÓN MUNICIPAL**  
DOCUMENTO DE APROBACIÓN DEFINITIVA  
ORDENACIÓN DOS NÚCLEOS RURAIS

Concello de Frades

Equipo Redactor:

Estudio Técnico Gallego, S.A.

CVE: 5hTr5OarhK0  
Verificación: https://sede.xunta.gal/cve



Parroquia: <b>LEDOIRA (SAN MARTIÑO)</b>	Data: <b>AGOSTO 2017</b>
	Escala: <b>1:2000</b>
Núcleo: <b>FONTE MAIOR</b>	Número: <b>08.05</b>

LENDA	
	LÍMITE DE NÚCLEO RURAL
	ALIÑACIÓN
	LIÑA CAMBIO DE CUALIFICACIÓN
	LIÑA LÍMITE DA EDIFICACIÓN
	ORDENANZA DE NÚCLEO HISTÓRICO TRADICIONAL
	ORDENANZA DE NÚCLEO COMÚN

VR	Vivenda en ruínas	CO	Cuberto
VT	Vivenda tradicional	HT	Hórreo tradicional
VM	Vivenda moderna	HM	Hórreo moderno
AT	Alpendre tradicional	R	Ruína
AM	Alpendre moderno	N	Nave

DOTACIÓNS		
S. Local	S. Xeral	Tipo
ELL-nº	ELX-nº	ESPACIOS LIBRES
ZVL-nº	ZVX-nº	ZONAS VERDES
ADL-nº	ADX-nº	ADMINISTRATIVO
CEL-nº	CEX-nº	CEMITERIO
DPL-nº	DPX-nº	DEPORTIVO
DCL-nº	DCX-nº	DOCENTE
REL-nº	REX-nº	RELIXIOSO
RCL-nº	RCX-nº	CONXUNTO PARROQUIAL
SAL-nº	SAX-nº	SANITARIO - ASISTENCIAL
SCL-nº	SCX-nº	SOCIO - CULTURAL
SRL-nº	SRX-nº	SERVICIOS URBANÍSTICOS
EX./PR.		DOTACIÓN EXISTENTE/ PROGRAMADA

CATÁLOGO	
CATÁLOGO ARQUITECTÓNICO	
	ELEMENTO CATALOGADO
	CONTORNO DE PROTECCIÓN
CATÁLOGO ARQUEOLÓXICO	
	ELEMENTO CATALOGADO
	ÁREA DE CAUTELA
	PROTECCIÓN NON INTEGRAL

**PLAN XERAL DE ORDENACIÓN MUNICIPAL**  
DOCUMENTO DE APROBACIÓN DEFINITIVA  
ORDENACIÓN DOS NÚCLEOS RURAIS

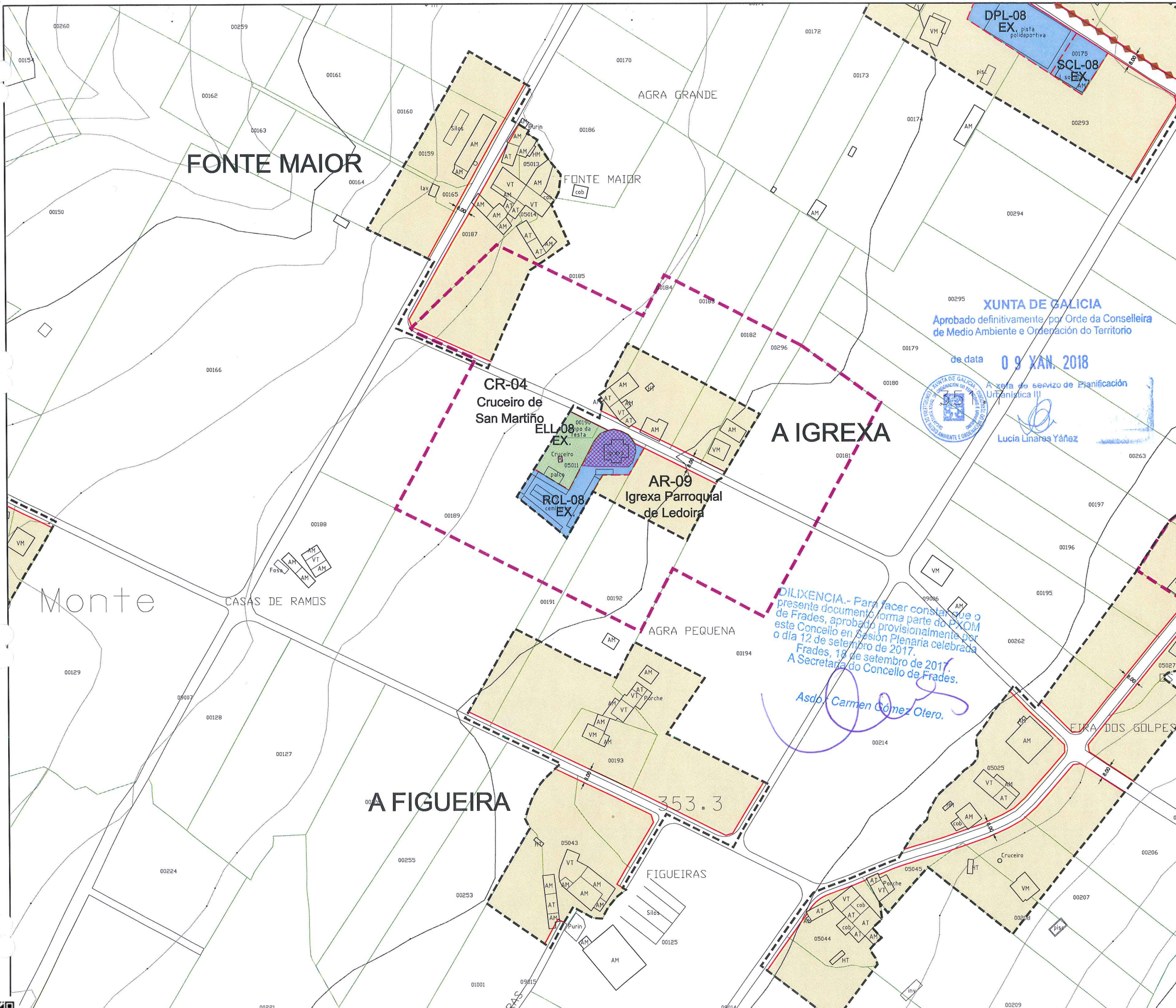
Concello de Frades

O Equipo Redactor:

Estudio Técnico Galego, S.A.

*(Signatures)*

CVE: 5hTn5OarhK0  
Verificación: https://sede.xunta.gal/cve



Parroquia: <b>LEDOIRA (SAN MARTIÑO)</b>	Data: <b>AGOSTO 2017</b>
Núcleo: <b>A IGREXA</b>	Escala: <b>1:2000</b>
	Número: <b>08.06</b>

LENDA	
	LÍMITE DE NÚCLEO RURAL
	ALIACIÓN
	LIÑA CAMBIO DE CUALIFICACIÓN
	LIÑA LÍMITE DA EDIFICACIÓN
	ORDENANZA DE NÚCLEO HISTÓRICO TRADICIONAL
	ORDENANZA DE NÚCLEO COMÚN

VR	Vivenda en ruínas	CO	Cuberto
VT	Vivenda tradicional	HT	Hórreo tradicional
VM	Vivenda moderna	HM	Hórreo moderno
AT	Alpendre tradicional	R	Ruína
AM	Alpendre moderno	N	Nave

DOTACIÓNS		
S. Local	S. Xeral	Tipo
ELL-nº	ELX-nº	ESPACIOS LIBRES
ZVL-nº	ZVX-nº	ZONAS VERDES
ADL-nº	ADX-nº	ADMINISTRATIVO
CEL-nº	CEX-nº	CEMITERIO
DPL-nº	DPX-nº	DEPORTIVO
DCL-nº	DCX-nº	DOCENTE
REL-nº	REX-nº	RELIXIOSO
RCL-nº	RCX-nº	CONXUNTO PARROQUIAL
SAL-nº	SAX-nº	SANITARIO - ASISTENCIAL
SCL-nº	SCX-nº	SOCIO - CULTURAL
SRL-nº	SRX-nº	SERVICIOS URBANÍSTICOS
EX/ PR.	DOTACIÓN EXISTENTE/ PROGRAMADA	

CATÁLOGO	
CATÁLOGO ARQUITECTÓNICO	
	ELEMENTO CATALOGADO
	CONTORNO DE PROTECCIÓN
CATÁLOGO ARQUEOLÓXICO	
	ELEMENTO CATALOGADO
	ÁREA DE CAUTELA
	PROTECCIÓN NON INTEGRAL

**PLAN XERAL DE ORDENACIÓN MUNICIPAL**  
DOCUMENTO DE APROBACIÓN DEFINITIVA  
ORDENACIÓN DOS NÚCLEOS RURAIS

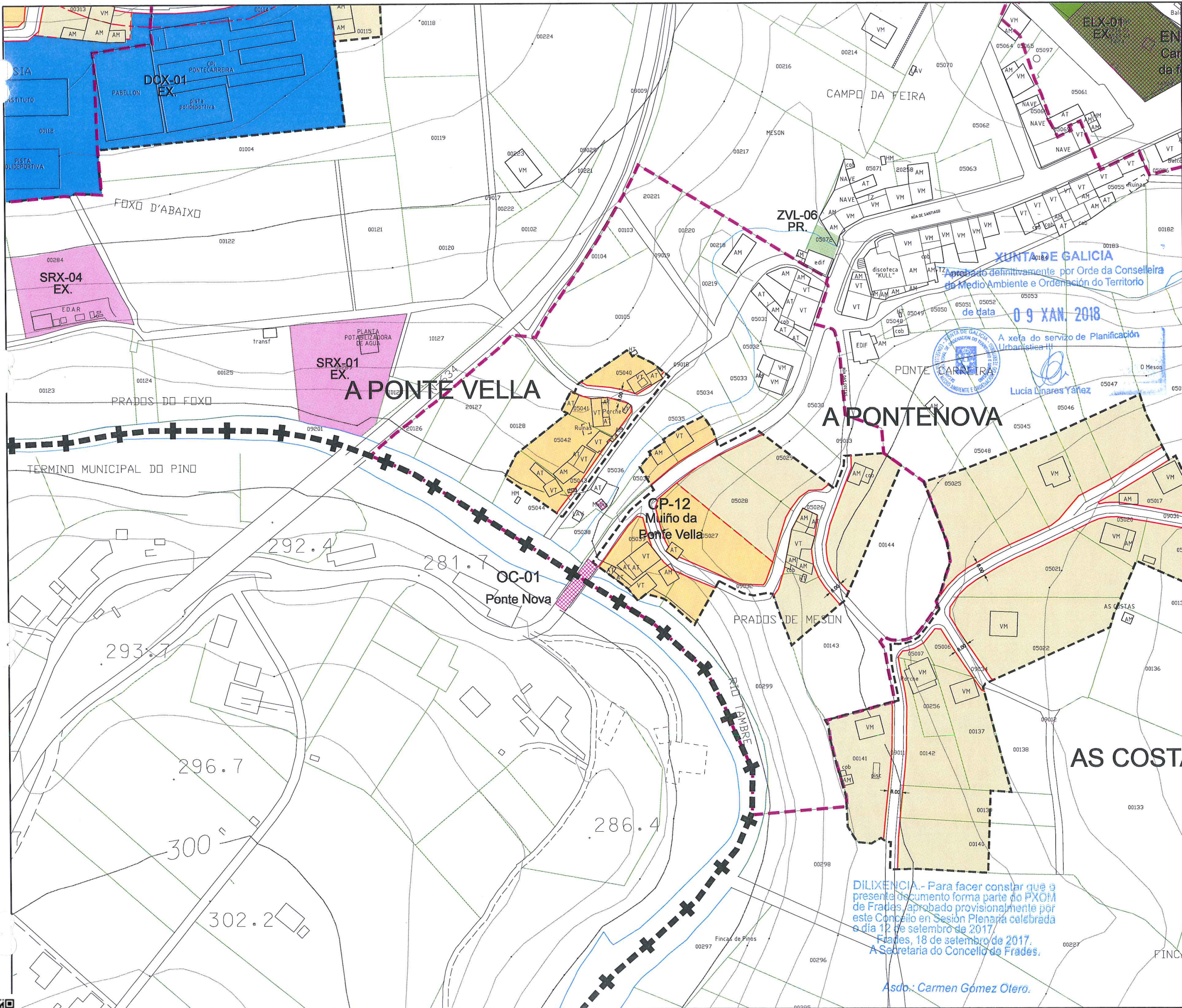
Concello de Frades

O Equipo Redactor:

Estudio Técnico Gallego, S.A.

CVE: 5hTn5OarhK0  
Verificación: https://sede.xunta.gal/cve





Parroquia:	Data:
<b>LEDOIRA (SAN MARTIÑO)</b>	AGOSTO 2017
Núcleo:	Escala:
<b>A PONTE NOVA</b>	1:2000
	Número:
	<b>08.07</b>

LENDA	
	LÍMITE DE NÚCLEO RURAL
	ALIÑACIÓN
	LIÑA CAMBIO DE CUALIFICACIÓN
	LIÑA LÍMITE DA EDIFICACIÓN
	ORDENANZA DE NÚCLEO HISTÓRICO TRADICIONAL
	ORDENANZA DE NÚCLEO COMÚN

VR	Vivenda en ruínas	CO	Cuberto
VT	Vivenda tradicional	HT	Hórreo tradicional
VM	Vivenda moderna	HM	Hórreo moderno
AT	Alpendre tradicional	R	Ruína
AM	Alpendre moderno	N	Nave

DOTACIÓNS		
S. Local	S. Xeral	Tipo
ELL-nº	ELX-nº	ESPACIOS LIBRES
ZVL-nº	ZVX-nº	ZONAS VERDES
ADL-nº	ADX-nº	ADMINISTRATIVO
CEL-nº	CEX-nº	CEMITERIO
DPL-nº	DPX-nº	DEPORTIVO
DCL-nº	DCX-nº	DOCENTE
REL-nº	REX-nº	RELIXIOSO
RCL-nº	RCX-nº	CONXUNTO PARROQUIAL
SAL-nº	SAX-nº	SANITARIO - ASISTENCIAL
SCL-nº	SCX-nº	SOCIO - CULTURAL
SRL-nº	SRX-nº	SERVICIOS URBANÍSTICOS
EX./ PR.		DOTACIÓNS EXISTENTE/ PROGRAMADA

CATÁLOGO	
CATÁLOGO ARQUITECTÓNICO	
	ELEMENTO CATALOGADO
	CONTORNO DE PROTECCIÓN
CATÁLOGO ARQUEOLÓXICO	
	ELEMENTO CATALOGADO
	ÁREA DE CAUTELA
	PROTECCIÓN NON INTEGRAL

**PLAN XERAL DE ORDENACIÓN MUNICIPAL**  
DOCUMENTO DE APROBACIÓN DEFINITIVA  
ORDENACIÓN DOS NÚCLEOS RURAIS

Concello de Frades

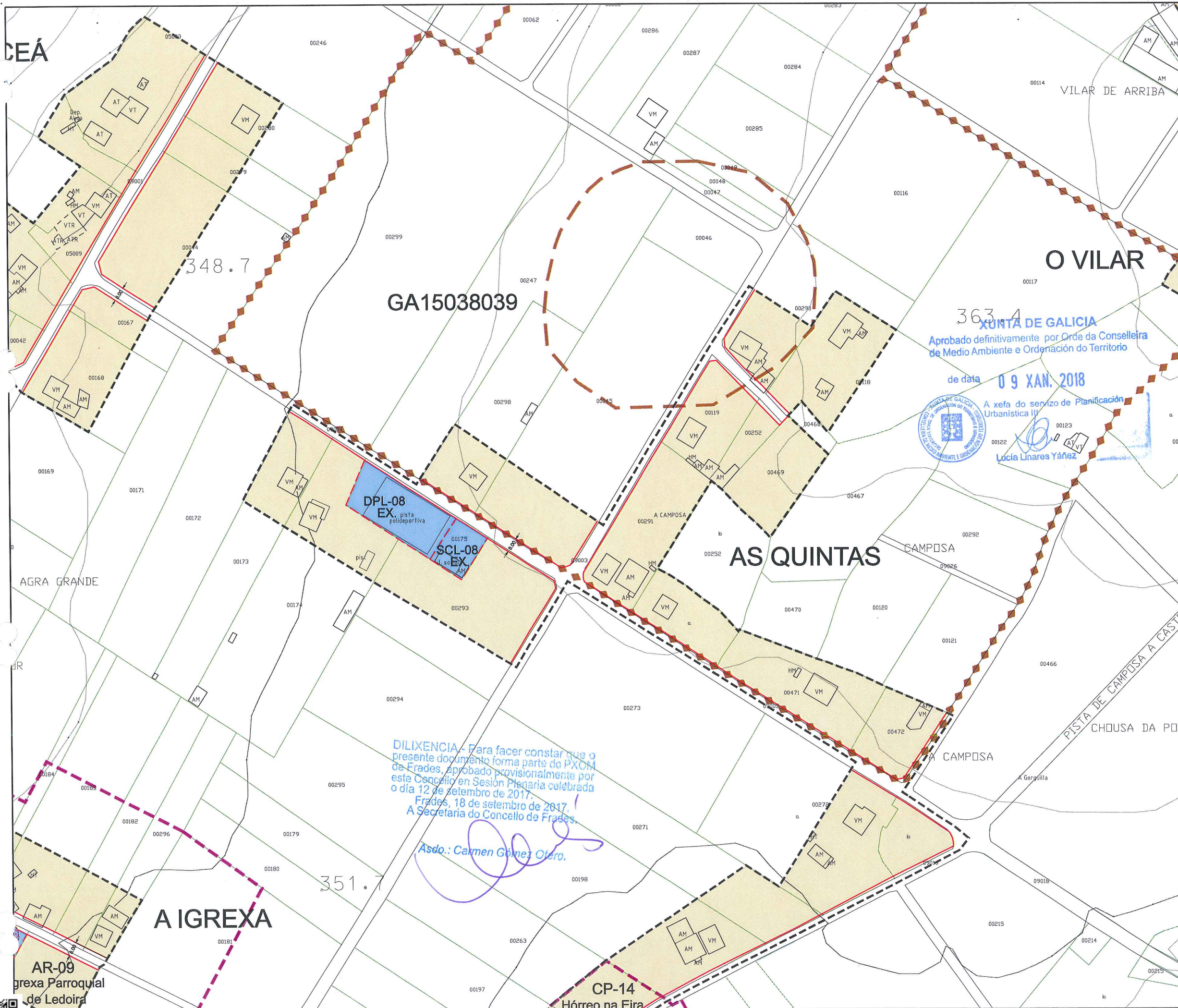
Equipo Redactor:

Estudio Técnico Galego, S.A.

*(Signatures)*

DILIXENCIA.- Para facer constar que o presente documento forma parte do PXOM de Frades, aprobado provisionalmente por este Concello en Sesión Plenaria celebrada o día 12 de setembro de 2017.  
Frades, 18 de setembro de 2017.  
A Secretaria do Concello de Frades.

Asdo: Carmen Gomez Otero.



Parroquia:	LEDOIRA (SAN MARTIÑO)	Data:	AGOSTO 2017
Núcleo	AS QUINTAS	Escala:	1:2000
		Número:	08.08 (a)

LENDAS	
---	LÍMITE DE NÚCLEO RURAL
---	ALIÑACIÓN
---	LIÑA CAMBIO DE CUALIFICACIÓN
---	LIÑA LÍMITE DA EDIFICACIÓN
---	ORDENANZA DE NÚCLEO HISTÓRICO TRADICIONAL
---	ORDENANZA DE NÚCLEO COMÚN

VR	Vivenda en ruínas	CO	Cuberto
VT	Vivenda tradicional	HT	Hórreo tradicional
VM	Vivenda moderna	HM	Hórreo moderno
AT	Alpendre tradicional	R	Ruína
AM	Alpendre moderno	N	Nave

DOTACIÓNS		
S. Local	S. Xeral	Tipo
ELL-nº	ELX-nº	ESPACIOS LIBRES
ZVL-nº	ZVX-nº	ZONAS VERDES
ADL-nº	ADX-nº	ADMINISTRATIVO
CEL-nº	CEX-nº	CEMITERIO
DPL-nº	DPX-nº	DEPORTIVO
DCL-nº	DCX-nº	DOCENTE
REL-nº	REX-nº	RELIXIOSO
RCL-nº	R CX-nº	CONXUNTO PARROQUIAL
SAL-nº	SAX-nº	SANITARIO - ASISTENCIAL
SCL-nº	SCX-nº	SOCIO - CULTURAL
SRL-nº	SRX-nº	SERVICIOS URBANÍSTICOS
EX / PR.		DOTACIÓN EXISTENTE/ PROGRAMADA

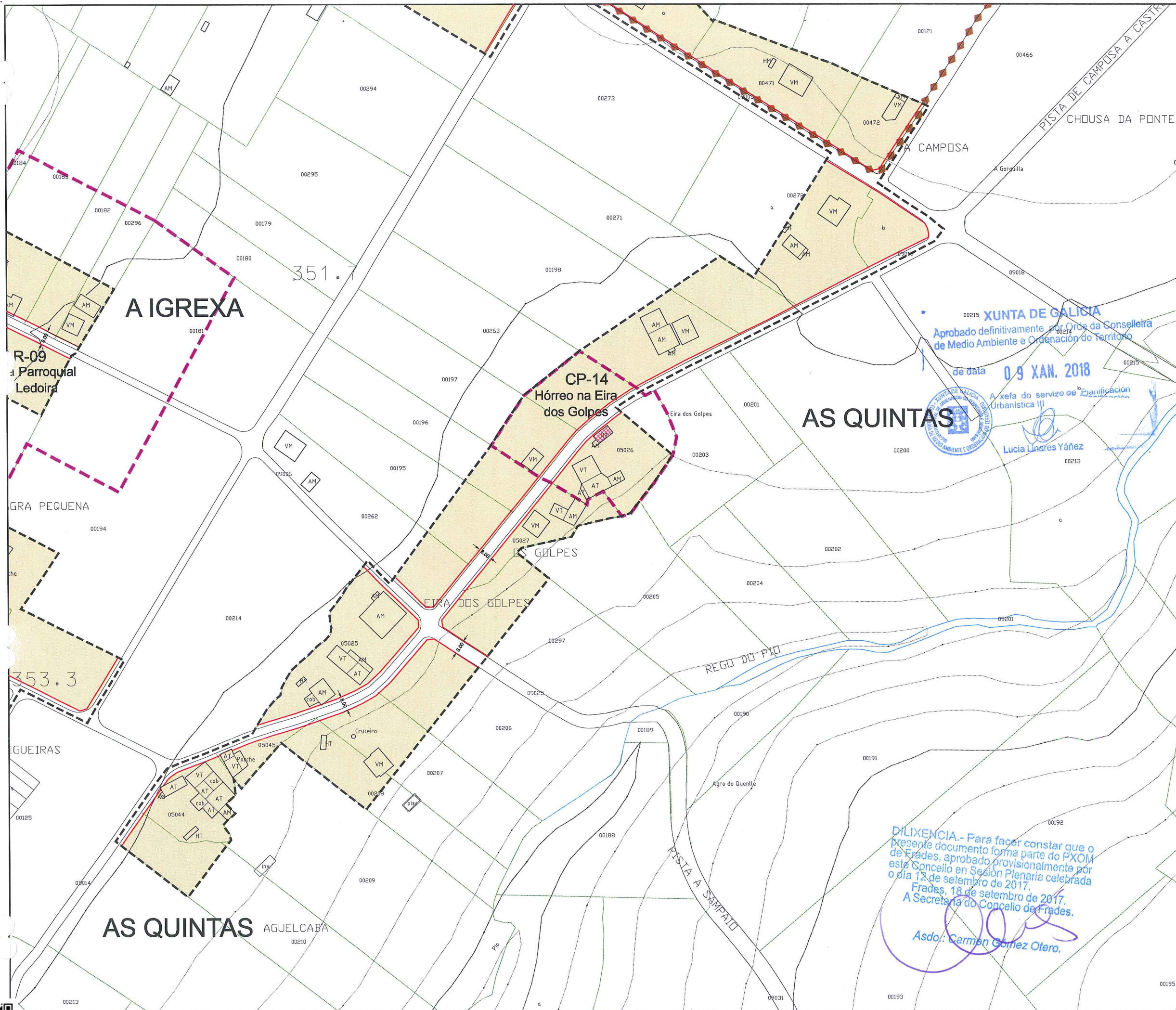
CATÁLOGO	
CATÁLOGO ARQUITECTÓNICO	
	ELEMENTO CATALOGADO
	CONTORNO DE PROTECCIÓN
CATÁLOGO ARQUEOLÓXICO	
	ELEMENTO CATALOGADO
	ÁREA DE CAUTELA
	PROTECCIÓN NON INTEGRAL

**PLAN XERAL DE ORDENACIÓN MUNICIPAL**  
 DOCUMENTO DE APROBACIÓN DEFINITIVA  
 ORDENACIÓN DOS NÚCLEOS RURAIS  
 Concello de Frades  
 O Equipo Redactor:

**XUNTA DE GALICIA**  
 Aprobado definitivamente por Orde da Conselleira de Medio Ambiente e Ordenación do Territorio  
 de data **09 XAN. 2018**  
 A xefa do servizo de Planificación Urbanística II  
  
 Lucía Linares Yáñez

**DILIXENCIA** - Para facer constar que o presente documento forma parte do PXOM de Frades, aprobado provisionalmente por este Concello en Sesión Plenaria celebrada o día 12 de setembro de 2017.  
 Frades, 18 de setembro de 2017.  
 A Secretaria do Concello de Frades.  
 Asdo.: *Carmen Gómez Otero.*

CVE: 5hTn50arhK0  
 Verificación: <https://sede.xunta.gal/cve>



Parroquia: <b>LEDOIRA (SAN MARTIÑO)</b>	Data: <b>AGOSTO 2017</b>
Núcleo: <b>AS QUINTÁS</b>	Escala: <b>1:2000</b>
	Número: <b>08.08 (b)</b>

LENDAS	
	LÍMITE DE NÚCLEO RURAL
	ALIANCIÓN
	LIÑA CAMBIO DE CUALIFICACIÓN
	LIÑA LÍMITE DA EDIFICACIÓN
	ORDENANZA DE NÚCLEO HISTÓRICO TRADICIONAL
	ORDENANZA DE NÚCLEO COMÚN

VR	Vivenda en ruínas	CO	Cuberto
VT	Vivenda tradicional	HT	Hórreo tradicional
VM	Vivenda moderna	HM	Hórreo moderno
AT	Alpendre tradicional	R	Ruína
AM	Alpendre moderno	N	Nave

DOTACIÓNS		
S. Local	S. Xeral	Tipo
ELL-nº	ELX-nº	ESPACIOS LIBRES
ZVL-nº	ZVX-nº	ZONAS VERDES
ADL-nº	ADX-nº	ADMINISTRATIVO
CEL-nº	CEX-nº	CEMITERIO
DPL-nº	DPX-nº	DEPORTIVO
DCL-nº	DCX-nº	DOCENTE
REL-nº	REX-nº	RELIXIOSO
RCL-nº	RCX-nº	CONXUNTO PARROQUIAL
SAL-nº	SAX-nº	SANITARIO - ASISTENCIAL
SCL-nº	SCX-nº	SOCIO - CULTURAL
SRL-nº	SRX-nº	SERVICIOS URBANÍSTICOS
EX / PR.		DOTACIÓNS EXISTENTE / PROGRAMADA

CATÁLOGO	
CATÁLOGO ARQUITECTÓNICO	
	ELEMENTO CATALOGADO
	CONTORNO DE PROTECCIÓN
CATÁLOGO ARQUEOLÓXICO	
	ELEMENTO CATALOGADO
	ÁREA DE CAUTELA
	PROTECCIÓN NON INTEGRAL

**PLAN XERAL DE ORDENACIÓN MUNICIPAL**  
DOCUMENTO DE APROBACIÓN DEFINITIVA  
ORDENACIÓN DOS NÚCLEOS RURAIS

Concello de Frades

O Equipo Redactor:

Estudio Técnico Gallego, S.A.

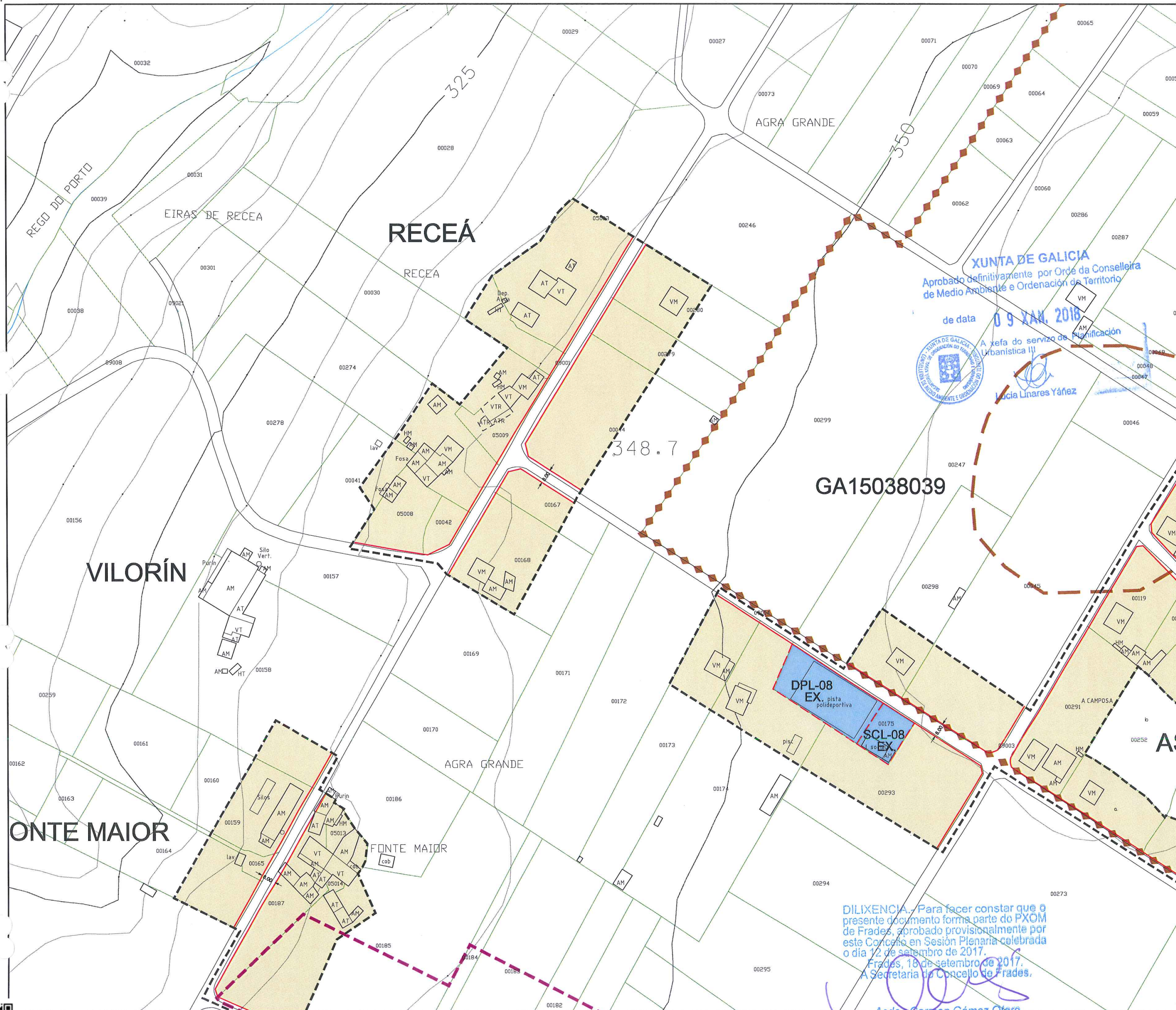
*(Signatures)*

**XUNTA DE GALICIA**  
Aprobado definitivamente por Orde da Conselleira de Medio Ambiente e Ordenación do Territorio de data **09 XAN. 2018**  
A xefa do servizo de Planificación Urbanística III  
*(Signature)*  
Lucía Lindres Yáñez

**DILIXENCIA.-** Para facer constar que o presente documento forma parte do PXOM de Frades, aprobado provisionalmente por este Concello en Sesión Plenaria celebrada o día 12 de setembro de 2017.  
Frades, 18 de setembro de 2017.  
A Secretaría do Concello de Frades.  
*(Signature)*  
Asdo: Carmen Gómez Otero.

CVE: 5hTn5OahK0  
Verificación: https://sede.xunta.gal/cve





Parroquia: <b>LEDOIRA (SAN MARTIÑO)</b>	Data: <b>AGOSTO 2017</b>
	Escala: <b>1:2000</b>
Núcleo: <b>RECEÁ</b>	Número: <b>08.09</b>

LENDAS	
	LÍMITE DE NÚCLEO RURAL
	ALIACIÓN
	LIÑA CAMBIO DE CUALIFICACIÓN
	LIÑA LÍMITE DA EDIFICACIÓN
	ORDENANZA DE NÚCLEO HISTÓRICO TRADICIONAL
	ORDENANZA DE NÚCLEO COMÚN

VR	Vivenda en ruínas	CO	Cuberto
VT	Vivenda tradicional	HT	Hórreo tradicional
VM	Vivenda moderna	HM	Hórreo moderno
AT	Alpendre tradicional	R	Ruína
AM	Alpendre moderno	N	Nave

DOTAÇÕES		
S. Local	S. Xeral	Tipo
ELL-nº	ELX-nº	ESPACIOS LIBRES
ZVL-nº	ZVX-nº	ZONAS VERDES
ADL-nº	ADX-nº	ADMINISTRATIVO
CEL-nº	CEX-nº	CEMITERIO
DPL-nº	DPX-nº	DEPORTIVO
DCL-nº	DCX-nº	DOCENTE
REL-nº	REX-nº	RELIXIOSO
RCL-nº	RCX-nº	CONXUNTO PARROQUIAL
SAL-nº	SAX-nº	SANITARIO - ASISTENCIAL
SCL-nº	SCX-nº	SOCIO - CULTURAL
SRL-nº	SRX-nº	SERVICIOS URBANISTICOS
EX/ PR.		DOTACIÓN EXISTENTE/ PROGRAMADA

CATÁLOGO	
CATÁLOGO ARQUITECTÓNICO	
	ELEMENTO CATALOGADO
	CONTORNO DE PROTECCIÓN
CATÁLOGO ARQUEOLÓXICO	
	ELEMENTO CATALOGADO
	ÁREA DE CAUTELA
	PROTECCIÓN NON INTEGRAL

**PLAN XERAL DE ORDENACIÓN MUNICIPAL**  
DOCUMENTO DE APROBACIÓN DEFINITIVA  
ORDENACIÓN DOS NÚCLEOS RURAIS

Concello de Frades

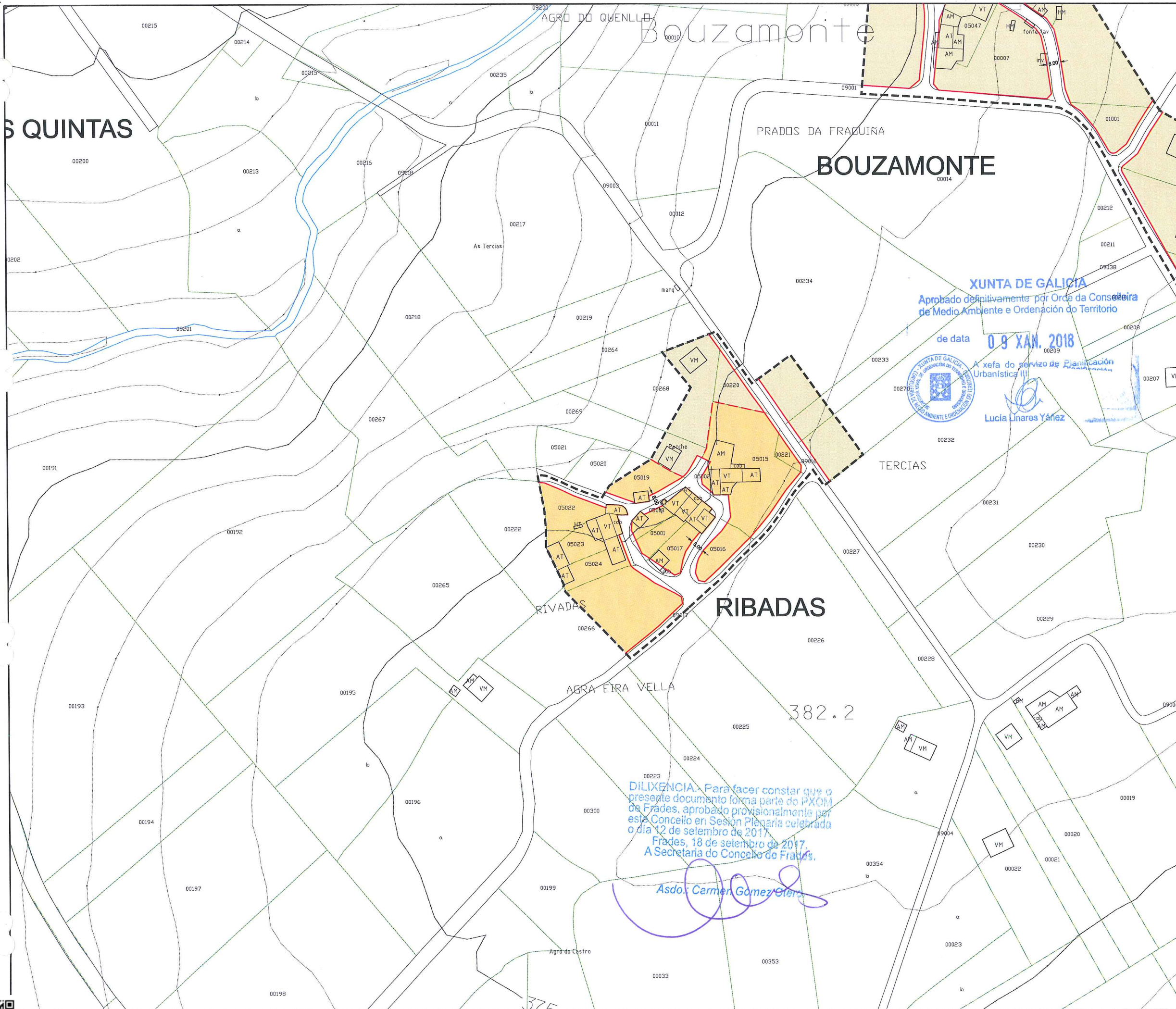
Equipo Redactor:

Estudio Técnico Gallego, S.A.

*[Signatures]*

**XUNTA DE GALICIA**  
Aprobado definitivamente por Orde da Conselleira de Medio Ambiente e Ordenación do Territorio  
de data **09 XAN. 2018**  
A xefa do servizo de Planificación Urbanística III  
*[Signature]*  
Lucía Linares Yáñez

**DILIXENCIA.** Para facer constar que o presente documento forma parte do PXOM de Frades, aprobado provisionalmente por este Concello en Sesión Plenaria celebrada o día 12 de setembro de 2017.  
Frades, 18 de setembro de 2017.  
A Secretaria do Concello de Frades.  
*[Signature]*  
Asda. Carmen Gómez Otero



Parroquia: <b>LEDOIRA (SAN MARTIÑO)</b>	Data: <b>AGOSTO 2017</b>
	Escala: <b>1:2000</b>
Núcleo: <b>RIBADAS</b>	Número: <b>08.10</b>

LENDAS	
	LÍMITE DE NÚCLEO RURAL
	ALIÑACIÓN
	LIÑA CAMBIO DE CUALIFICACIÓN
	LIÑA LÍMITE DA EDIFICACIÓN
	ORDENANZA DE NÚCLEO HISTÓRICO TRADICIONAL
	ORDENANZA DE NÚCLEO COMÚN

VR	Vivenda en ruínas	CO	Cuberto
VT	Vivenda tradicional	HT	Hórreo tradicional
VM	Vivenda moderna	HM	Hórreo moderno
AT	Alpendre tradicional	R	Ruína
AM	Alpendre moderno	N	Nave

DOTACIÓN		
S. Local	S. Xeral	Tipo
ELL-nº	ELX-nº	ESPACIOS LIBRES
ZVL-nº	ZVX-nº	ZONAS VERDES
ADL-nº	ADX-nº	ADMINISTRATIVO
CEL-nº	CEX-nº	CEMITERIO
DPL-nº	DPX-nº	DEPORTIVO
DCL-nº	DCX-nº	DOCENTE
REL-nº	REX-nº	RELIXIOSO
RCL-nº	RCX-nº	CONXUNTO PARROQUIAL
SAL-nº	SAX-nº	SANITARIO - ASISTENCIAL
SCL-nº	SCX-nº	SOCIO - CULTURAL
SRL-nº	SRX-nº	SERVICIOS URBANÍSTICOS
EX./PR.	DOTACIÓN EXISTENTE/ PROGRAMADA	

CATÁLOGO	
CATÁLOGO ARQUITECTÓNICO	
	ELEMENTO CATALOGADO
	CONTORNO DE PROTECCIÓN
CATÁLOGO ARQUEOLÓXICO	
	ELEMENTO CATALOGADO
	ÁREA DE CAUTELA
	PROTECCIÓN NON INTEGRAL

**PLAN XERAL DE ORDENACIÓN MUNICIPAL**  
DOCUMENTO DE APROBACIÓN DEFINITIVA  
ORDENACIÓN DOS NÚCLEOS RURAIS

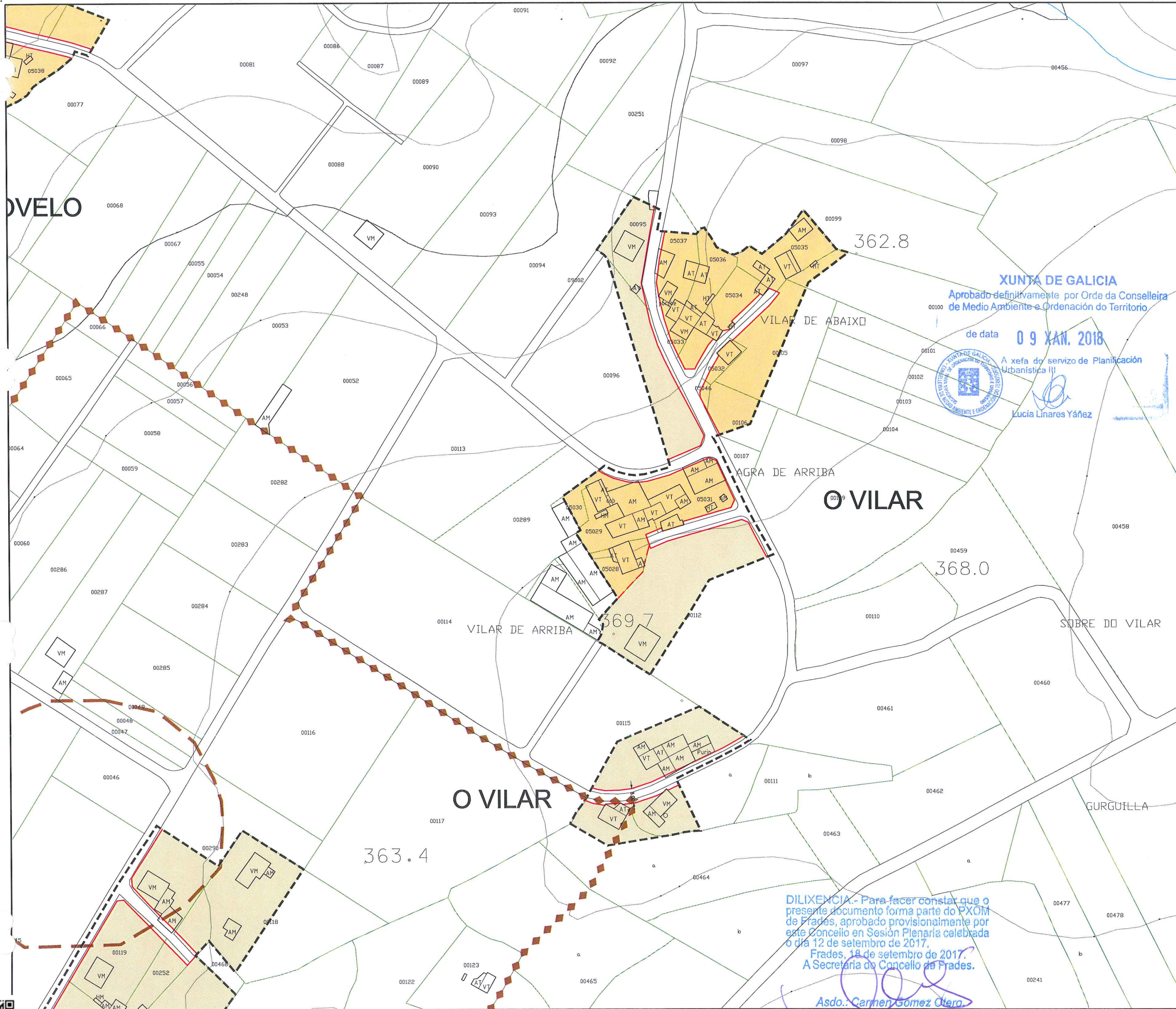
Concello de Frades

O Equipo Redactor:

Estudio Técnico Gallego, S.A.

CVE: 5hTr5OarhK0  
Verificación: https://sede.xunta.gal/cve





Parroquia: <b>LEDOIRA (SAN MARTIÑO)</b>	Data: <b>AGOSTO 2017</b>
	Escala: <b>1:2000</b>
Núcleo: <b>O VILAR</b>	Número: <b>08.11</b>

LEENDA	
	LÍMITE DE NÚCLEO RURAL
	ALIÑACIÓN
	LIÑA CAMBIO DE CUALIFICACIÓN
	LIÑA LÍMITE DA EDIFICACIÓN
	ORDENANZA DE NÚCLEO HISTÓRICO TRADICIONAL
	ORDENANZA DE NÚCLEO COMÚN

VR	Vivenda en ruínas	CO	Cuberto
VT	Vivenda tradicional	HT	Hórreo tradicional
VM	Vivenda moderna	HM	Hórreo moderno
AT	Alpendre tradicional	R	Ruína
AM	Alpendre moderno	N	Nave

DOTACIÓNS		
S. Local	S. Xeral	Tipo
ELL-nº	ELX-nº	ESPACIOS LIBRES
ZVL-nº	ZVX-nº	ZONAS VERDES
ADL-nº	ADX-nº	ADMINISTRATIVO
CEL-nº	CEX-nº	CEMITERIO
DPL-nº	DPX-nº	DEPORTIVO
DCL-nº	DCX-nº	DOCENTE
REL-nº	REX-nº	RELIXIOSO
RCL-nº	RCX-nº	CONXUNTO PARROQUIAL
SAL-nº	SAX-nº	SANITARIO - ASISTENCIAL
SCL-nº	SCX-nº	SOCIO - CULTURAL
SRL-nº	SRX-nº	SERVICIOS URBANÍSTICOS
EX/ PR.		DOTACIÓN EXISTENTE/ PROGRAMADA

CATÁLOGO	
CATÁLOGO ARQUITECTÓNICO	
	ELEMENTO CATALOGADO
	CONTORNO DE PROTECCIÓN
CATÁLOGO ARQUEOLÓXICO	
	ELEMENTO CATALOGADO
	ÁREA DE CAUTELA
	PROTECCIÓN NON INTEGRAL

**PLAN XERAL DE ORDENACIÓN MUNICIPAL**  
DOCUMENTO DE APROBACIÓN DEFINITIVA  
ORDENACIÓN DOS NÚCLEOS RURAIS

Concello de Frades

O Equipo Redactor:

Estudio Técnico Galego, S.A.

*[Signatures]*

CVE: 5nTr50arhK0  
Verificación: <https://sede.xunta.gal/cve>